



ALL - טיולים: 728 טיולים בישראל, טיולים בירושלים, מפות טיולים, חיפוש טיולים, לינה, קישורים, אופניים, תחבורה, שביל ישראל, שביל ירושלים, שביל כינרת טבריה, שביל אשקלון: כל הטיולים בישראל, טיולים מעגליים, טיולים רגליים, טיולים באופניים, קישורים לאתרי טיולים...

Israel hiking _ קישורים _ חוף זיקים _ יער ארז _ יער גברעם _ יער חלץ _

יער כרמון _ יער חסה _ ש' בריכת ז' _ בריכות ניצנים _ חוף ניצנים _ הכי יפים _

טיולי גולן _ טיולי גליל _ טיולי כרמל _ טיולי מרכז _ טיולי נגב _ טיולי אילת _

h4uh.com _ 20-ככככ _ ש' ישראל _ ש' י' אופניים _ כגכככג _

קישורים שימושיים לטיולים <<<

מ. טיולים | חיפוש טיול | גגלבגג | תחבורה | שינה | אשקלון | שונות

Israel hiking <

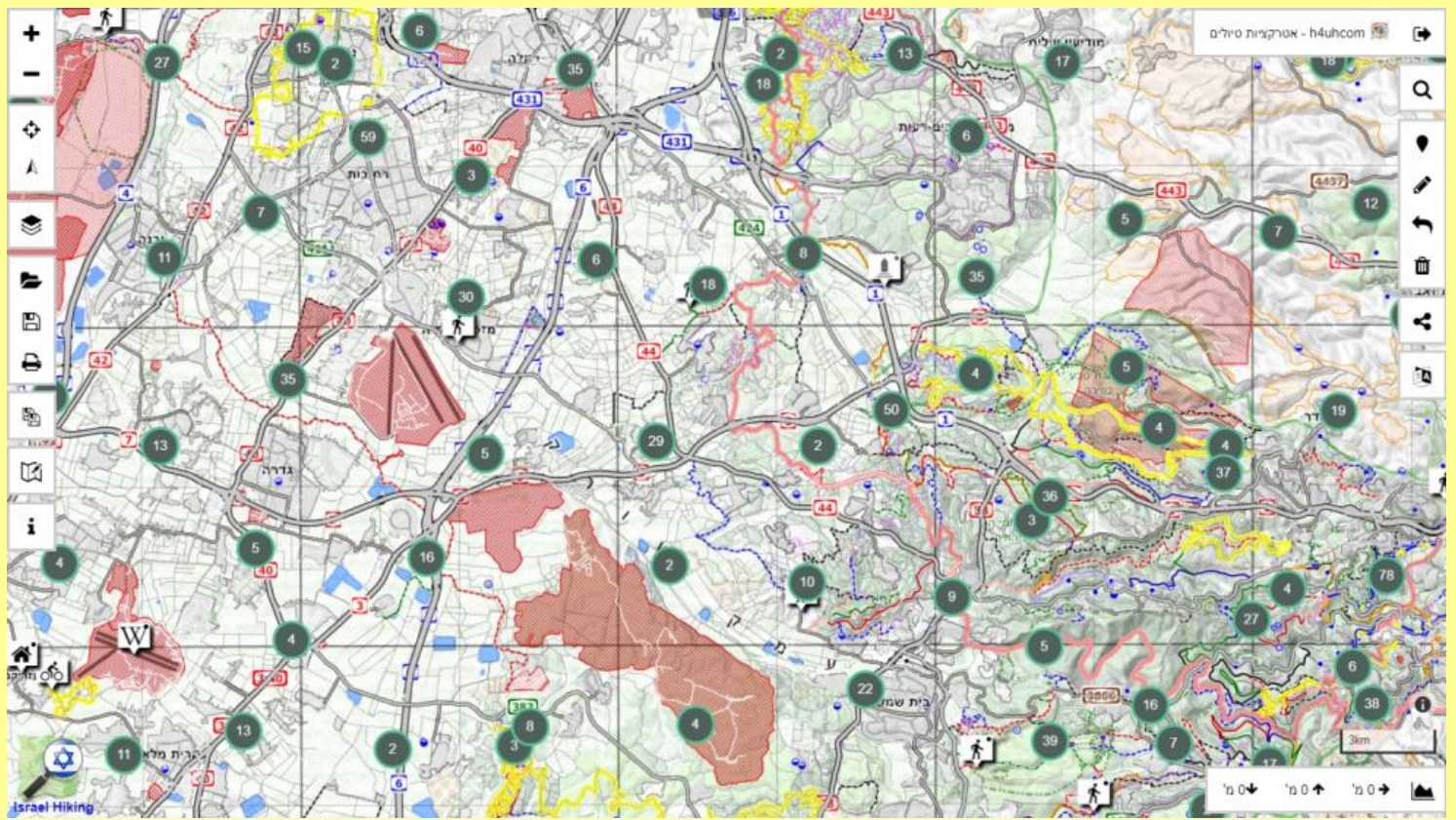
מפה לשירות טיול על מסך המחשב < הדפס, שלח באימייל, ווצאפ...

אשקלון טיולים Map :

<https://israelhiking.osm.org.il/map/13/31.6492/34.5802>

israelhiking.osm.org.il - אתר מפות, מסלולי טיול, הליכה, אופניים, חינום:

<https://israelhiking.osm.org.il/share/PWdD2UdS8l>



אתר עמוד ענן – צילומים, מידע, על כל נקודה בישראל:
<https://amudanan.co.il/>

שביל האור - חוף אשקלון



מסלול טיול מקיף אשקלון _ חוף ים _ גן לאומי אשקלון _ יער יד מרדכי _ שמורת כרמיה _ יער גברעם_
45.320 ק"מ:



<https://israelhiking.osm.org.il/share/qsXF5UWe5C>

Israel hiking _ קישורים _ חוף זיקים _ יער ארז _ יער גברעם _ יער חלץ _

יער כרמון _ יער חסה _ ש' ברכת ז' _ בריכות ניצנים _ חוף ניצנים _ הכי יפים _

טיולי גולן _ טיולי גליל _ טיולי כרמל _ טיולי מרכז _ טיולי נגב _ טיולי אילת _



כגכגכג

ש' י' אופניים

ש' ישראל

20-ככככ

h4uh.com

קישורים

קישורים שימושיים לטיולים

מפות כל הטיולים בישראל < חפש על מפת ישראל טיול בכל איזור > הקלק וקבל מפה, מידע...

[התוצאות <<<](#)

שונות

אשקלון

שינה

תחבורה

גגלבגג

חיפוש טיול

מ. טיולים

חפש טיול לפי העדפות: <https://www.nakeb.co.il>

לחץ על נקודת טיול במפת ישראל

וקבל, מפה, מידע, וידיאו לוויין של כל מסלול הטיול ... !!!

<https://off-road.io/>

<https://www.tiuli.com/tracks?features=21>

www.mapa.co.il/gnet/gates/gates.aspx?subjectid=10

<http://www.nelech.co.il/>

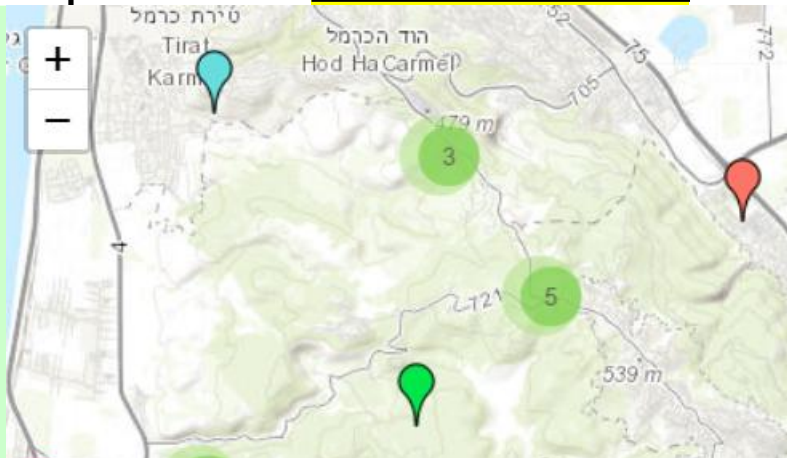
הטיולים הכי יפים בישראל:

www.funisrael.co.il/162-מאמרים-לדף-הראשי/230-הטיולים-הכי-יפים-בישראל-162.html

<https://www.tiuli.com/articles/251/המקומות-הכי-יפים-בארץ/>

<https://www.tiuli.com/articles/591/הטיולים-של-המדינה-10-מסלולי-המים-האהובים-ביותר/>

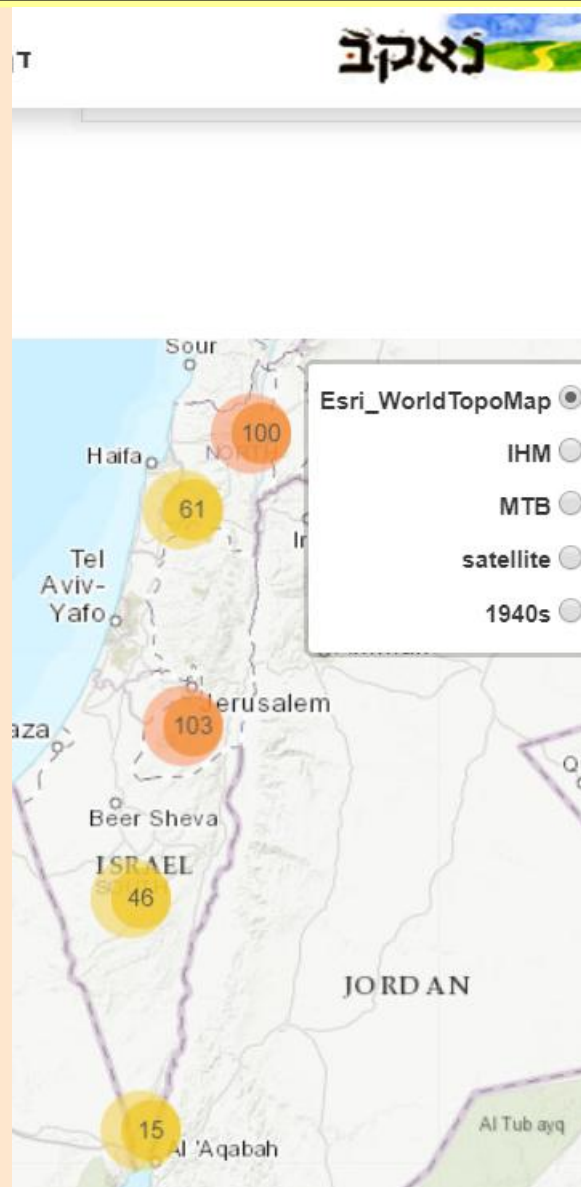
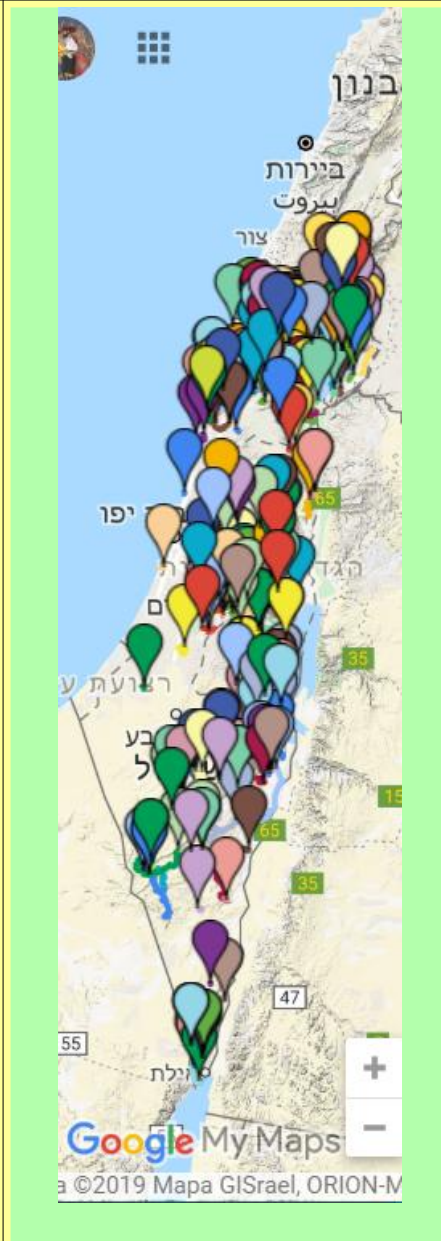
מפת כל מסלולי הטיול בישראל במפת גוגל נאקב:



מפת כל הטיולים בישראל של אתר נאקב **Nakeb** במפות גוגל:

<https://www.google.com/maps/d/u/0/viewer?>

[mid=1VhBPNBDHkmlro8_5MJhxYAp4XGs&ll=31.903815753109924%2C33.382643013826055&z=7](https://www.google.com/maps/d/u/0/viewer?mid=1VhBPNBDHkmlro8_5MJhxYAp4XGs&ll=31.903815753109924%2C33.382643013826055&z=7)



[#/https://off-road.io](https://off-road.io)

[Nakeb](#) במפות גוגל

[#/https://www.nakeb.co.il](https://www.nakeb.co.il)

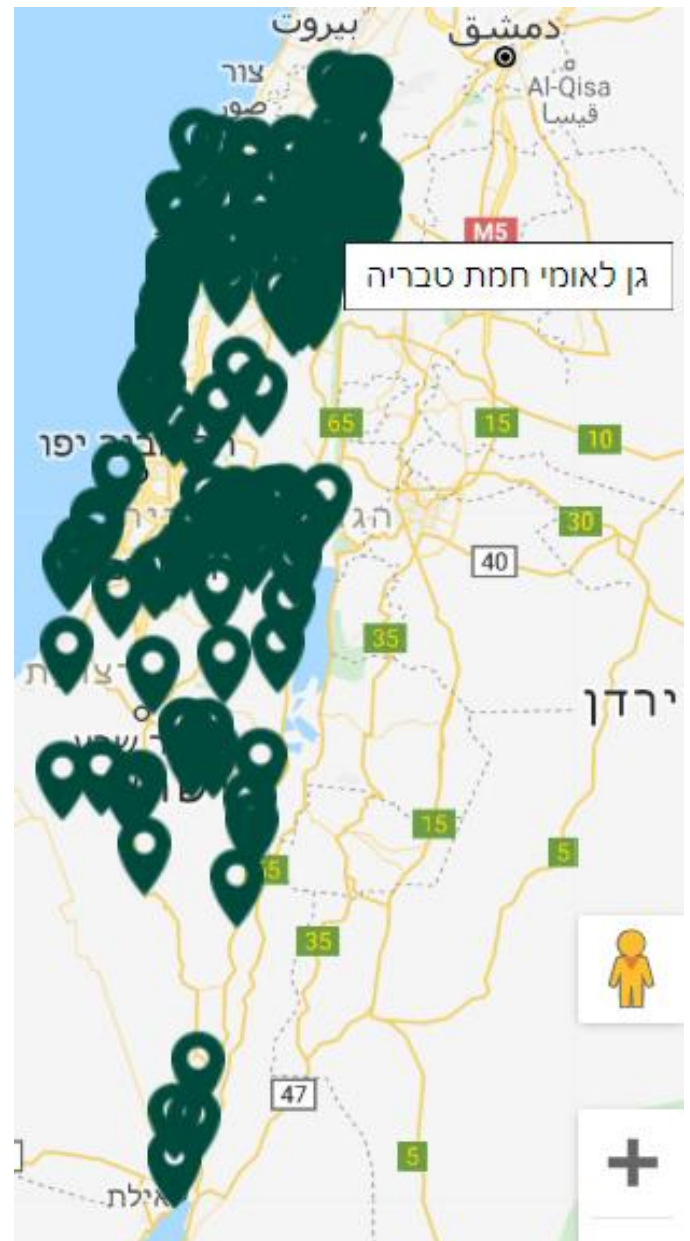
מפת טיולים בצפון: https://inature.info/wiki/טיפולים_בצפון

<https://www.tiuli.com>

איפה תרצו לטייל?



מפת כל אתרי רט"ג על מפת ישראל.
בחר נקודה וקבל מידע: מפה, פרטים...



:Google Earth

<https://earth.google.com/web/@31.6682101,34.59378724,42.62243693a,289.54558056d,35y,0h,0t,0r>

מפה ממשלתית, שכבות מידע, שבילי טיולים:

https://www.govmap.gov.il/?c=220343.53,775523.35&z=1&b=9&lay=BASIN,FIRE_AREAS

<https://www.tiuli.com/tracks?dests=1&features=21>

אתר עמוד ענן – צילומים, מידע, על כל נקודה בישראל:

<https://amudanan.co.il/>

[מפת חניון נחל קדש](#)
[מפת פארק אדמית](#)
[מפת חניון עין זיתים](#)
[מפת חניון בית היערן](#)
[מפת יער לביא](#)
[מפת פארק יער שוהם](#)
[מפת יער צרעה-הנשיא](#)
[מפת יער אשתאול](#)
[מפת פארק איילון-קנדה](#)
[מפת פארק עצמאות ארה"ב](#)
[מפת יער בארי](#)
[מפת יער יתיר](#)
[מפת חניון הרועה](#)
[מפת יער המלאכים-שחריה](#)
[מפת פארק ספיר](#)

▲ ***** ▲

מ. טיולים | חיפוש טיול | גגלבג | תחבורה | שינה | אשקלון | שונות

*** חיפוש טיול** – אתרים לחיפוש טיולים לפי העדפות: איזור, מעגלי, קלות, בחינם...

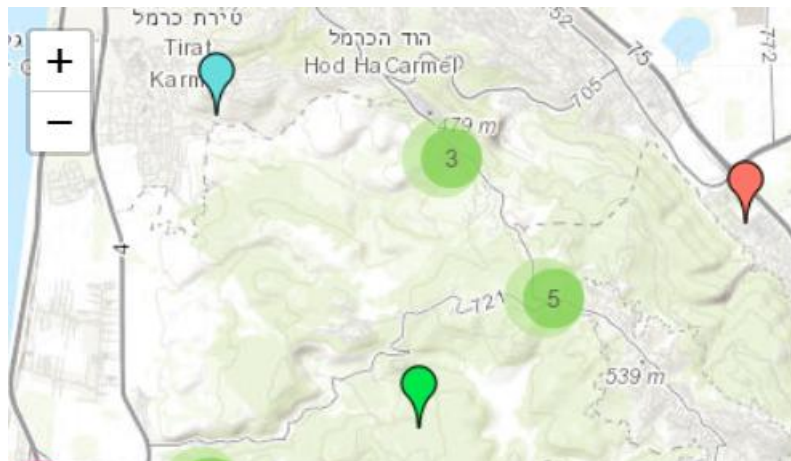
40 מסלולי טיול בצפון - מעגלי: <https://www.tiuli.com/tracks?dests=1&features=21>

10 מסלולי המים האהובים ביותר: <https://www.tiuli.com/articles/591> /הטיולים-של-המדינה-10-מסלולי-המים-האהובים-ביותר

61 מסלולי טיול - מתאים לכלבים: <https://www.tiuli.com/tracks?features=25>

חפש טיול לפי העדפות.

טיפה יותר למטה יש את **מפת כל ישראל**, לחץ על **נקודת טיול** במפת ישראל וקבל, **מפה**, **מידע**, **וידאו לוויין של כל מסלול הטיול** ... !!!



חפש...

רמת קושי: הכל ▼

משך הטיול: הכל ▼

איזור: הכל ▼

מאפיינים: הכל ▼

עונה מומלצת: הכל ▼

חפש מסלולים מתאימים

מסלולי טיול:

<https://www.tiuli.com/tracks?dests=1&features=21>

[/https://www.parks.org.il/map](https://www.parks.org.il/map) רשות הטבע והגנים < חיפוש מסלולי טיול, שמורות טבע, קמפינגים חינם, מפות... :

* מתנדבים ב רט"ג (רשות הטבע והגנים) מקבלים כניסה חינם לכל אתרי רט"ג... !!!
רוצים להתנדב? פנו אל:

[/https://www.parks.org.il/התנדבות-בטבע-שלנו/](https://www.parks.org.il/התנדבות-בטבע-שלנו/)

חפש בגוגל: **הטיולים הכי יפים בישראל:**

<https://www.google.com/search?q=הטיולים+הכי+יפים>

[הטיולים+בישראל](https://www.google.com/search?q=הטיולים+הכי+יפים&rlz=1C1SQJL_iwIL827IL827&oq=הטיולים+בישראל)

[הכ](https://www.google.com/search?q=הטיולים+הכי+יפים&rlz=1C1SQJL_iwIL827IL827&oq=הטיולים+בישראל&aqs=chrome.3.69j57j0l5.9649j0j4&sourceid=chrome&ie=UTF-8)

10 מסלולי המים האהובים ביותר: <https://www.tiuli.com/articles/591> הטיולים-של-המדינה-10-מסלולי-המים-האהובים-ביותר

61 מסלולי טיול - מתאים לכלבים: <https://www.tiuli.com/tracks?features=25>

▲ ***** ▲

מ. טיולים | חיפוש טיול | גגלבג | תחבורה | שינה | אשקלון | שונות

גגלבג ✨

▲ ***** ▲

מ. טיולים | חיפוש טיול | גגלבג | תחבורה | שינה | אשקלון | שונות

תחבורה ✨

waze אתר, אפליקצייה לטלפון, לניווט, חיפוש עסק, ווידוי שיש גישה לנקודת חנייה ליד מסלול טיול בשטח:
<https://www.waze.com/he/livemap?>

תחבורה ציבורית: [/https://moovitapp.com](https://moovitapp.com)

▲ ***** ▲

מ. טיולים חיפוש טיול גגלבגג תחבורה שינה אשקלון שונות

שינה ✨

חינם < קק"ל > מפת **100** חניוני לינת לילה **חינם**, בכל ישראל:
רט"ג < **100** קמפינגים **חינם** 24/7 <<<

[/https://www.parks.org.il/חניוני-לילה-ללא-תשלום/](https://www.parks.org.il/חניוני-לילה-ללא-תשלום/)

* השירות במתחמי לינה אלו הוא מינימאלי ובמתחמים רבים תתקלו רק בשלט שמציין את המיקום.

89 חניוני לילה ואתרי קמפינג בצפון: <https://www.tiuli.com/camping?dests=1&features=109,112>

אוכל:

<https://easy.co.il/page/4977352>

חפש: **אוכל**

▲ ***** ▲

_ שונות _	_ אשקלון _	שינה	_ תחבורה _	_ גגלבגג _	חיפוש טיול	מ. טיולים
---------------------------	----------------------------	----------------------	----------------------------	----------------------------	----------------------------	---------------------------

[_ אשקלון _](#)

מועצה אזורית חוף אשקלון <

[מפת שביל האור.pdf](#) - מועצה אזורית חוף אשקלון

<https://www.hof-ashkelon.org.il/uploads/1513842911.3694.pdf>

[מפת שביל האור מקיף אשקלון:](#)

<https://www.hof-ashkelon.org.il/uploads/n/1528291284.7731.jpg>

גן לאומי אשקלון < מפה, מסלול שביל טיול מקיף: הסוללה, תצפית נוף, ים, מדשאות ענק, ארטיקים...

<https://israelhiking.osm.org.il/share/tqVcZI3Ue8>

http://h4uh.com/tour_trip_attractions_events_field_country_journey/



מ ק ר א

- דרך ראשית לרכב
- דרך משנית לרכב
- - - שביל להולכי רגל
- ← כיוון תנועה
- ☒ חנייה
- ♿ חניית נכים
- ♿ מסלול נכים (בפיתוח)
- ⚠ אזור פיקניק
- ⚠ מתקני משחק
- ☂ חוף רחצה מוכרז
- ☒ עתיקות
- ♿ שרותים
- ☒ מקלחות
- ☒ מסעדה
- ☒ תצפית
- ☒ מגדל
- ☒ מדשאה
- ☒ ברז מים לשתיה
- ☒ חורשה
- ☒ גובה מעל פני הים במט' 30



שביל האור - חוף אשקלון



שונות

Easy - חפש באתר או באפליקציה: אוכל, דלק, יער... :

<https://easy.co.il/page/4977352>

מפות, טיולים:

[מסלולים-וטיולים](https://www.masa.co.il/article_category/מסלולים-וטיולים/)

טיולים לפי העדפות: מיקום, סוג, מפות יערות

- [מפת חניון נחל קדש](#)
- [מפת פארק אדמית](#)
- [מפת חניון עין זיתים](#)
- [מפת חניון בית היערן](#)
- [מפת יער לביא](#)
- [מפת פארק יער שוהם](#)
- [מפת יער צרעה-הנשיא](#)
- [מפת יער אשתאול](#)
- [מפת פארק איילון-קנדה](#)
- [מפת פארק עצמאות ארה"ב](#)
- [מפת יער בארי](#)
- [מפת יער יתיר](#)
- [מפת חניון הרועה](#)
- [מפת יער המלאכים-שחריה](#)
- [מפת פארק ספיר](#)

Israel hiking | קישורים | חוף זיקים | יער ארז | יער גברעם | יער חלץ

יער כרמון | יער חסה | ש' בריכת ז' | בריכות ניצנים | חוף ניצנים | הכי יפים

טיולי גולן | טיולי גליל | טיולי כרמל | טיולי מרכז | טיולי נגב | טיולי אילת

חוף זיקים

מפת שביל האור מקיף אשקלון:

<https://www.hof-ashkelon.org.il/uploads/n/1528291284.7731.jpg>

< מועצה אזורית חוף אשקלון

מפת שביל האור - pdf. מועצה אזורית חוף

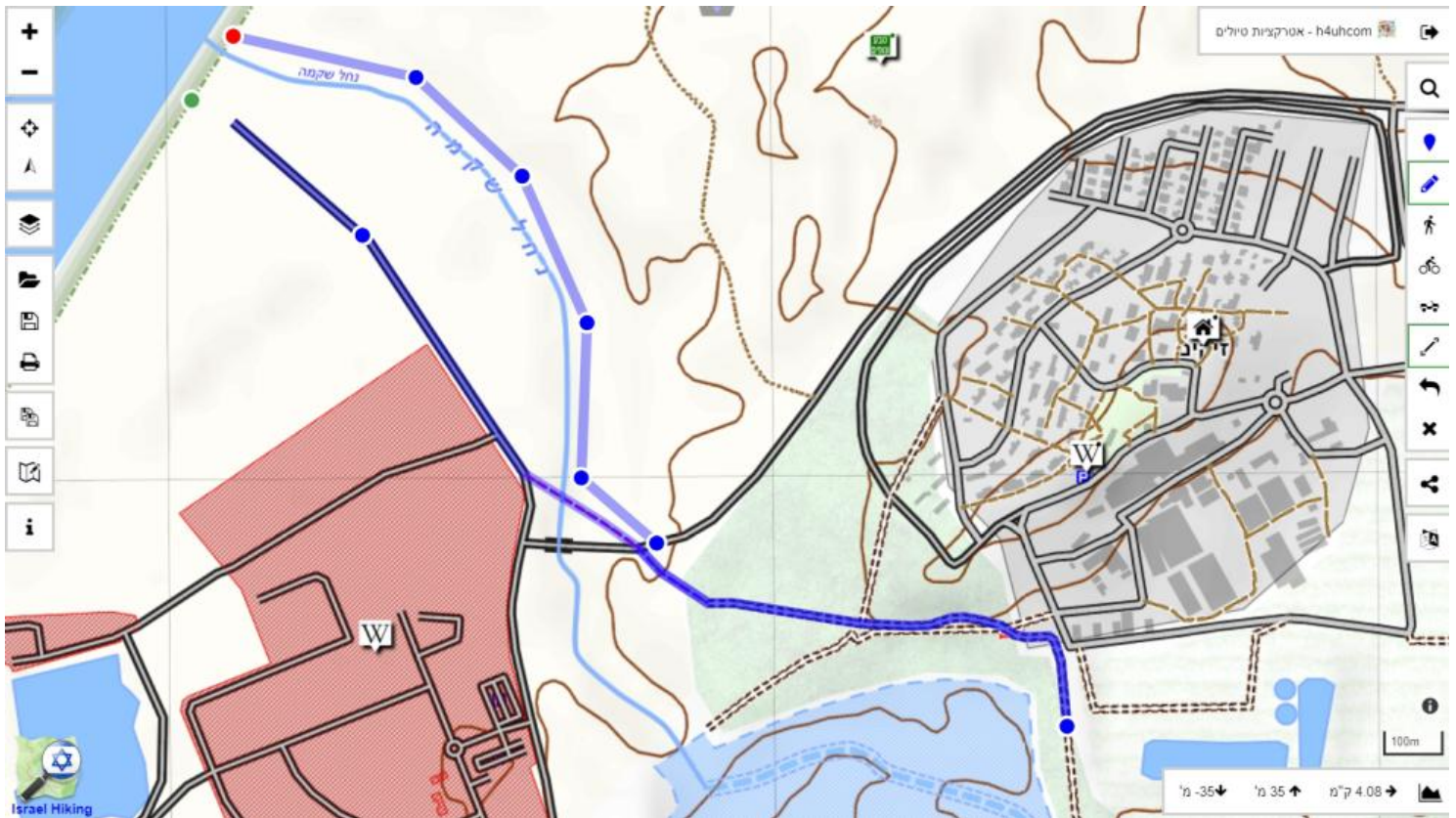
אשקלון

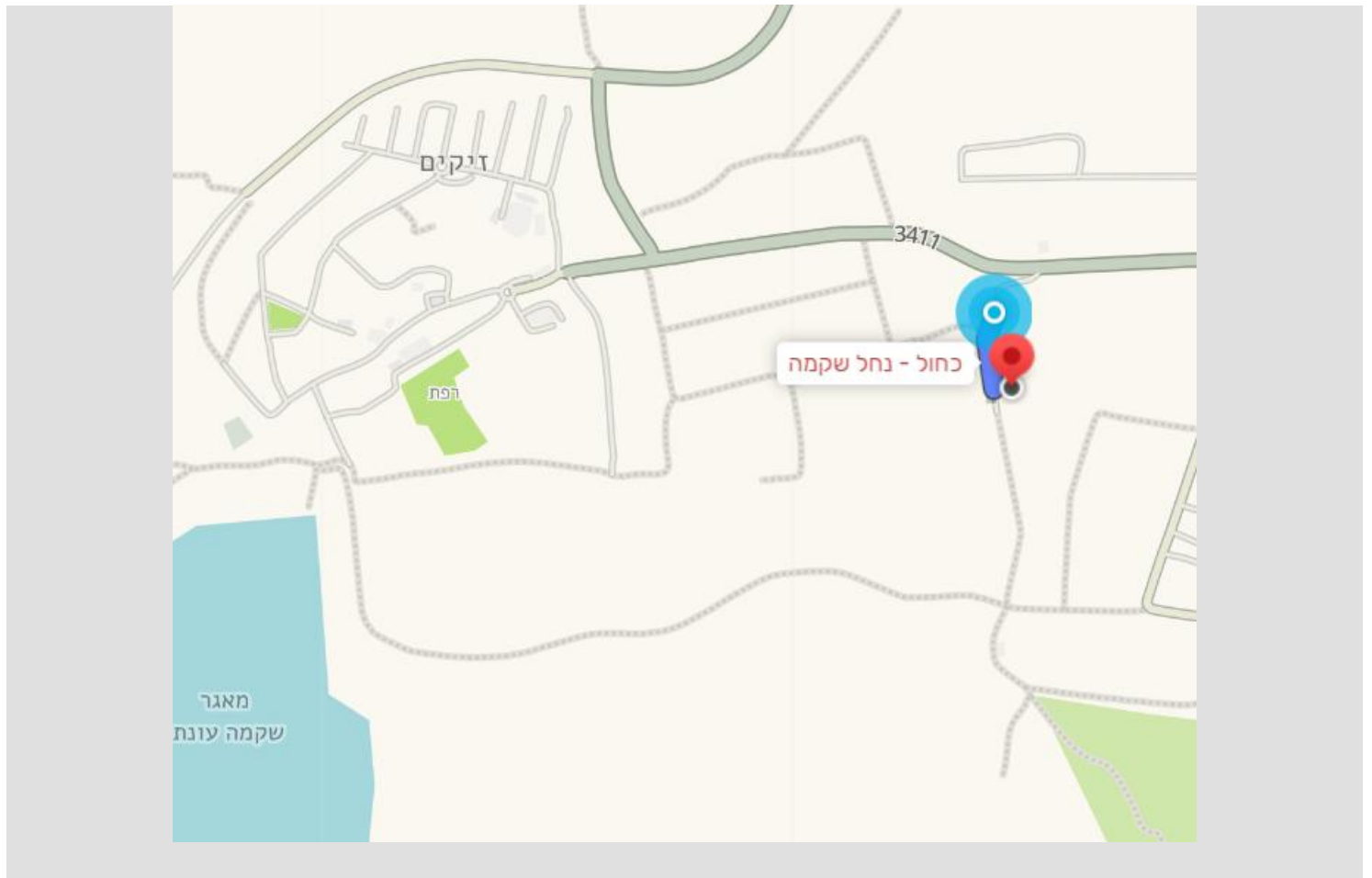
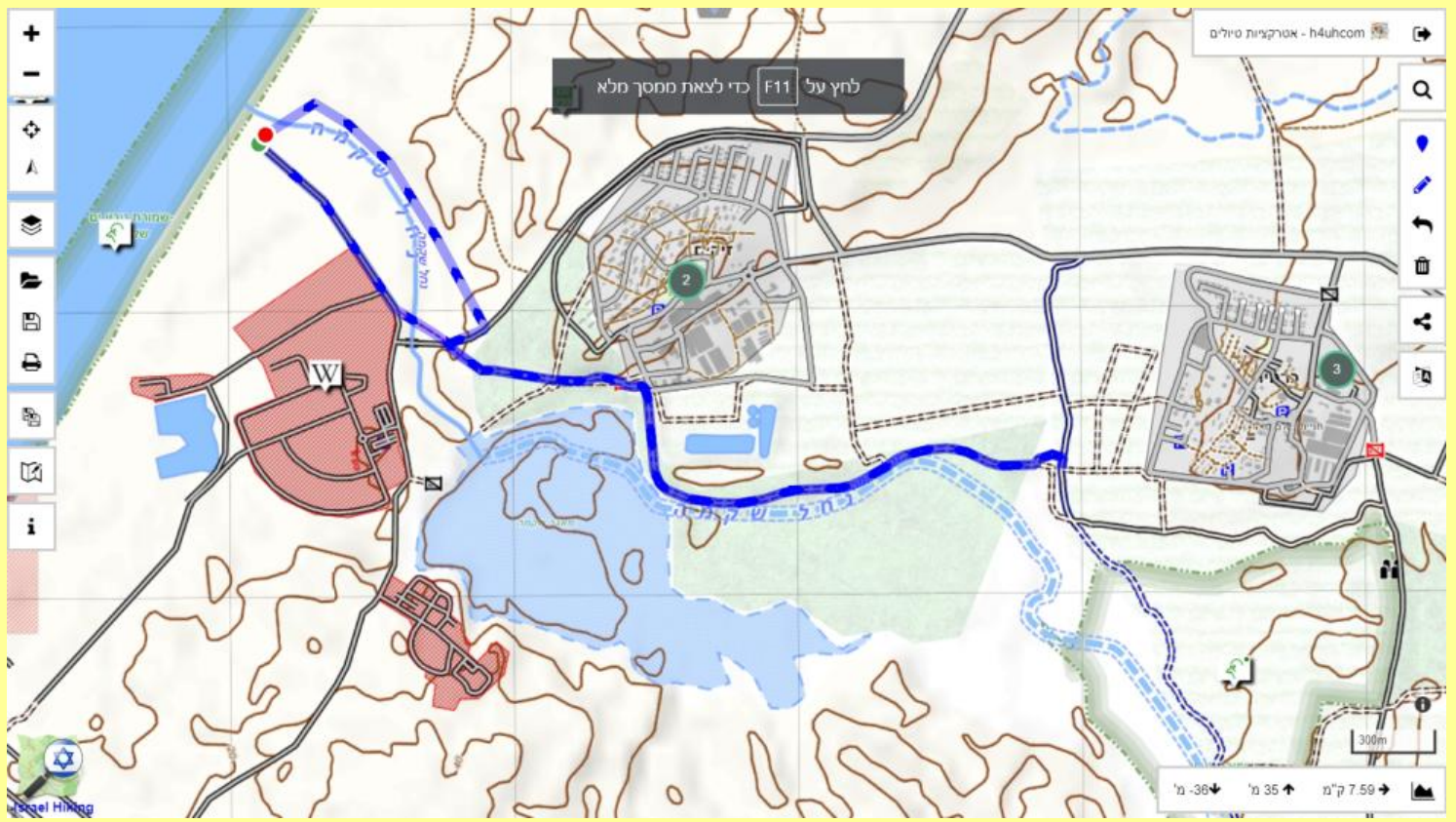
<https://www.hof-ashkelon.org.il/uploads/1513842911.3694.pdf>

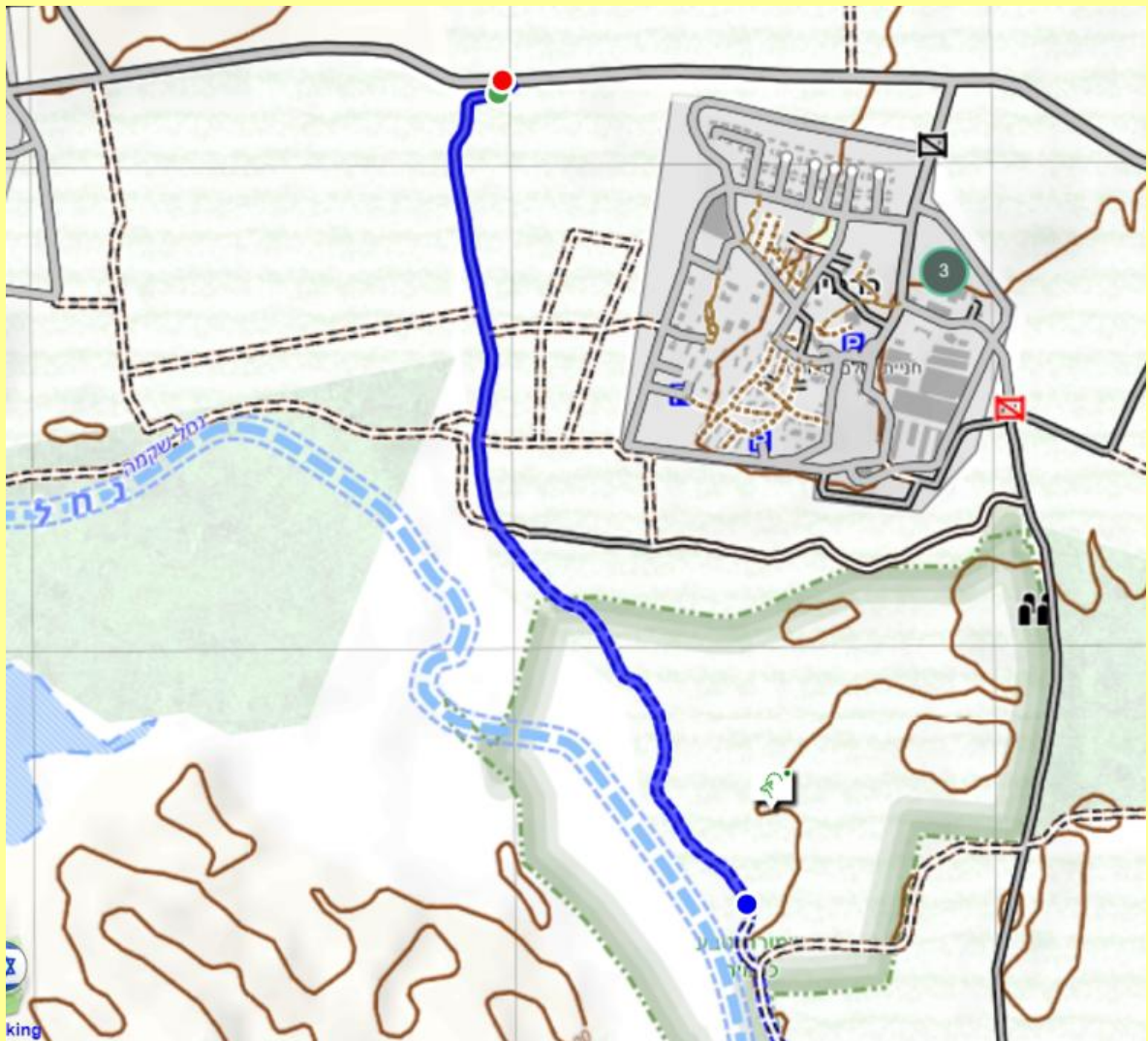
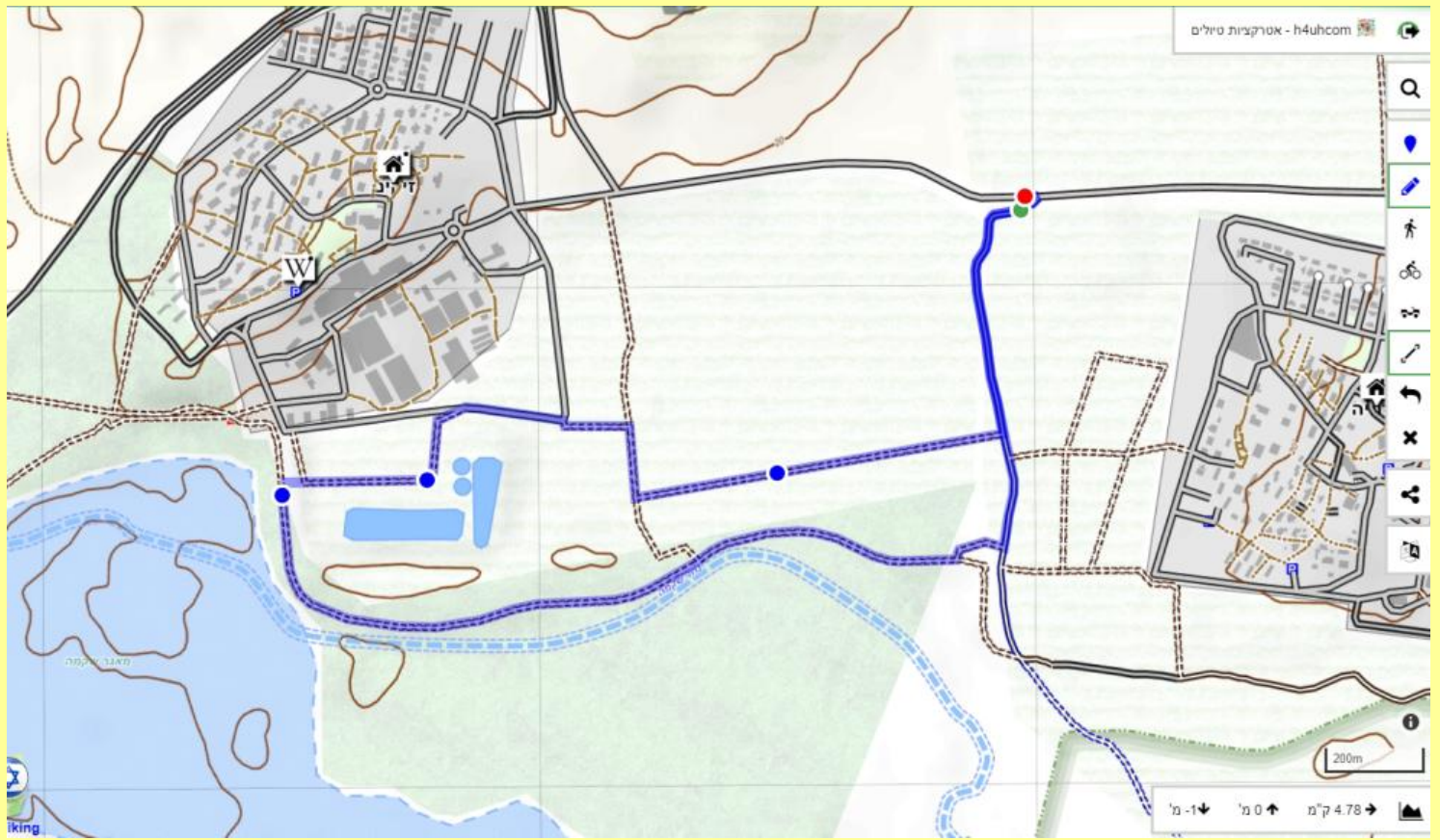
אתר כל מסלולי הטיול בישראל, ברגל, באופניים. ליצירת מסלולים אישיים < אשקלון:

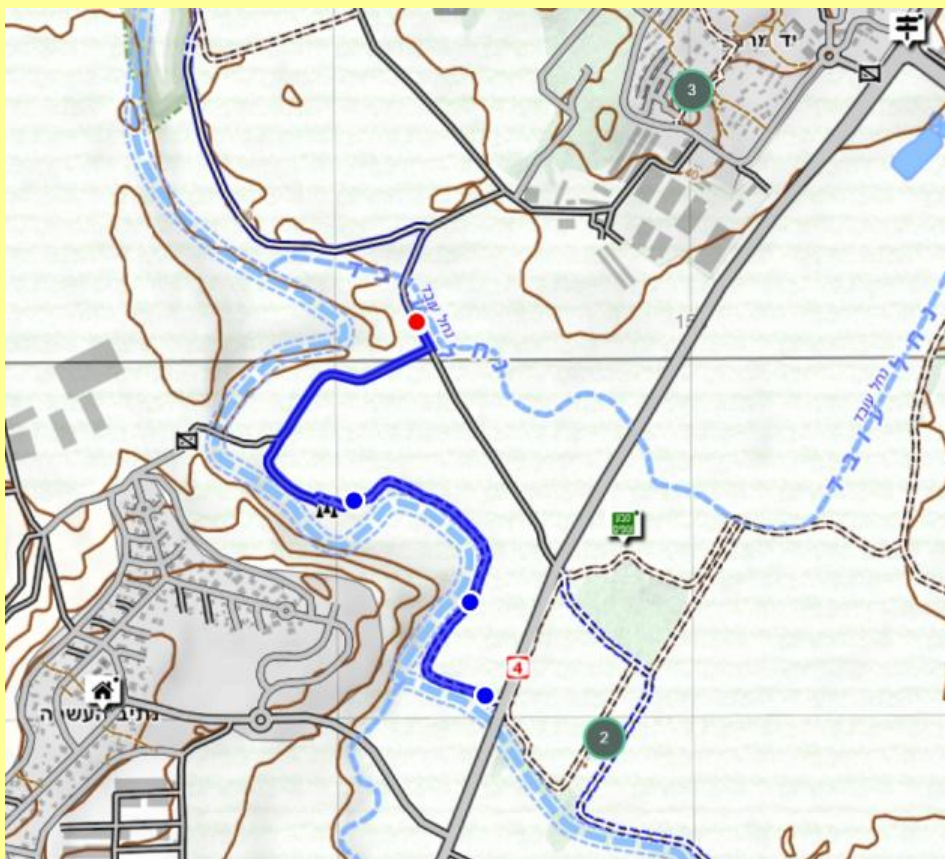
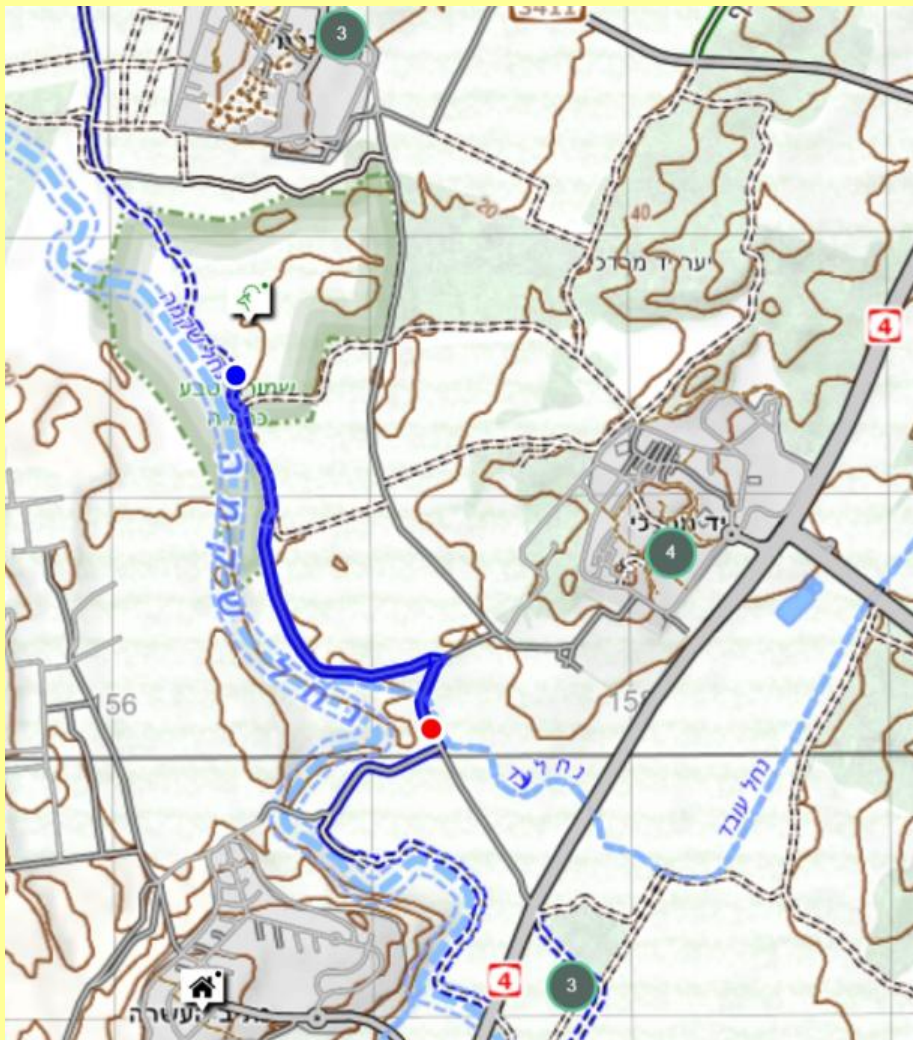
<https://israelhiking.osm.org.il#!/13/31.6492/34.5802>

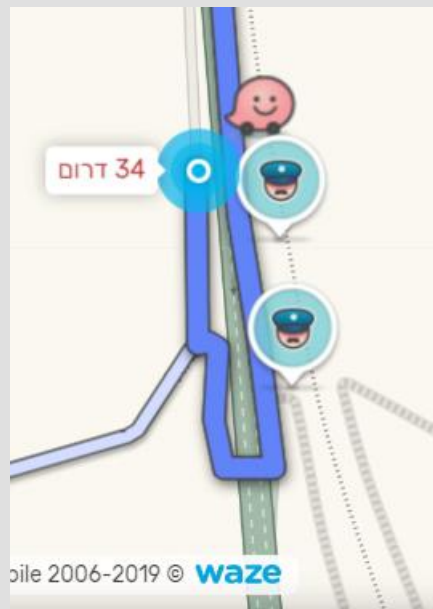
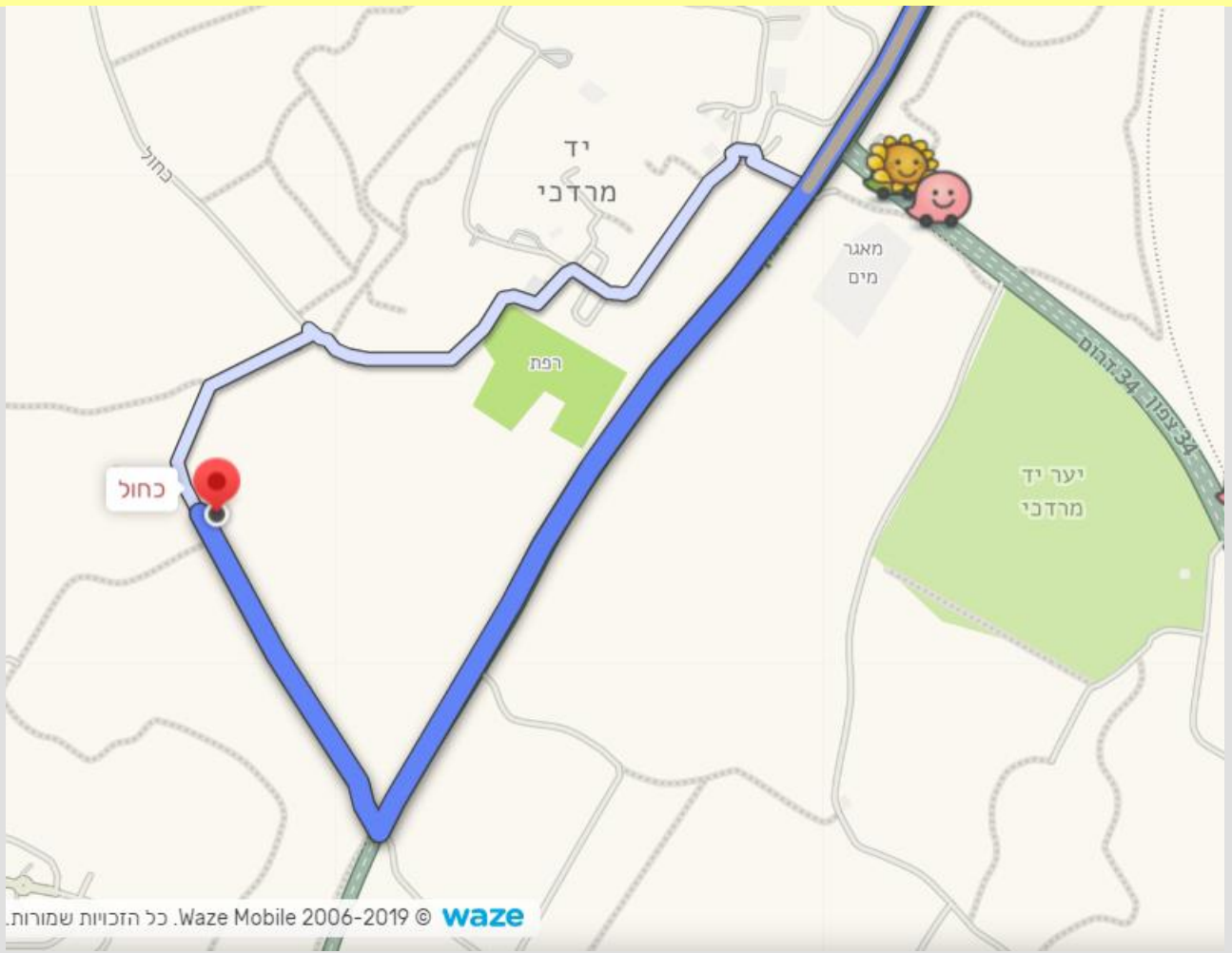
שביל עוקף אשקלון, מ חוף זיקים < יער ארז < יער גברעם < יער חלץ < יער כרמון < יער חסה < שמורת
בריכת זמורות < בריכות ניצנים < חוף ניצנים

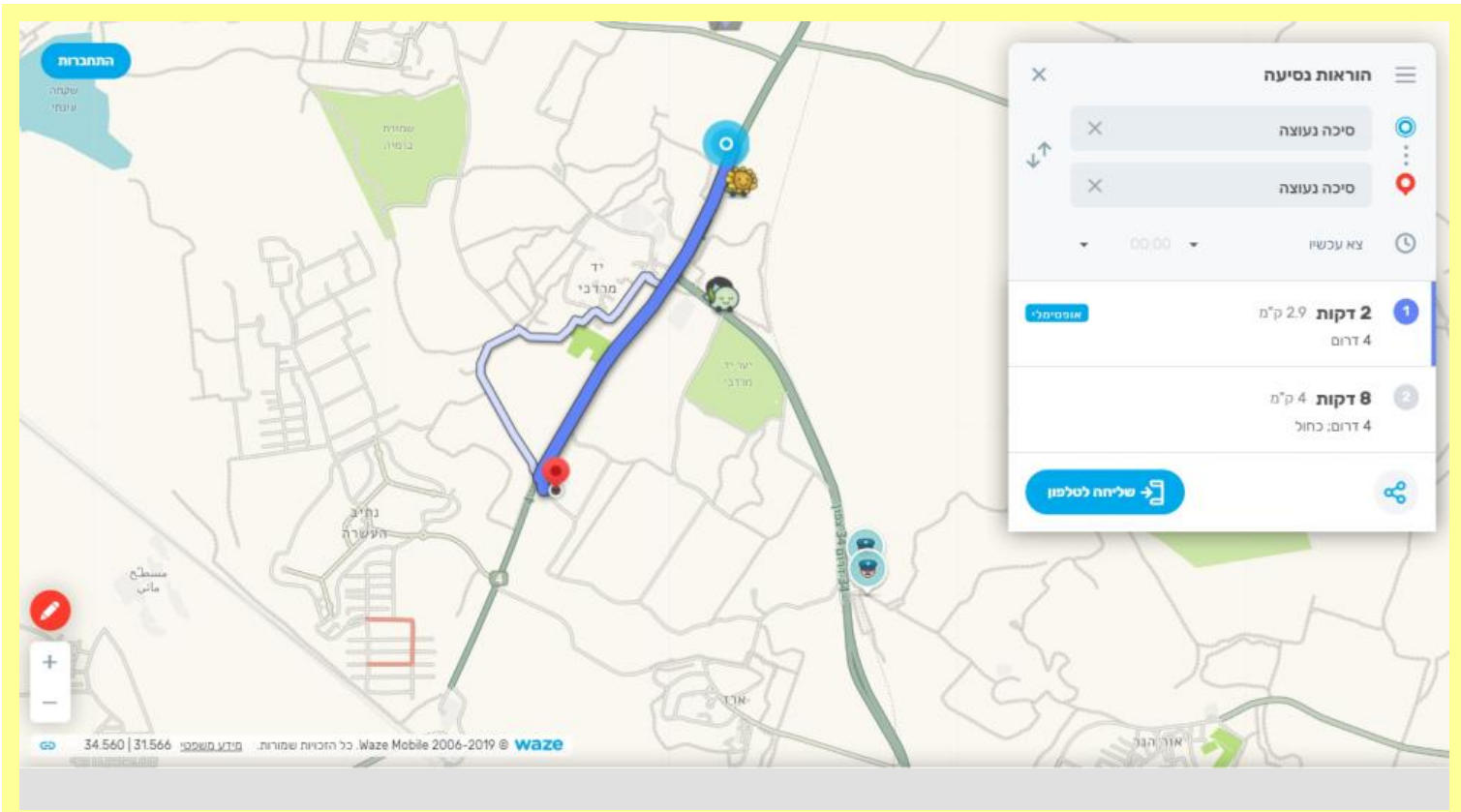












▲ ***** ▲

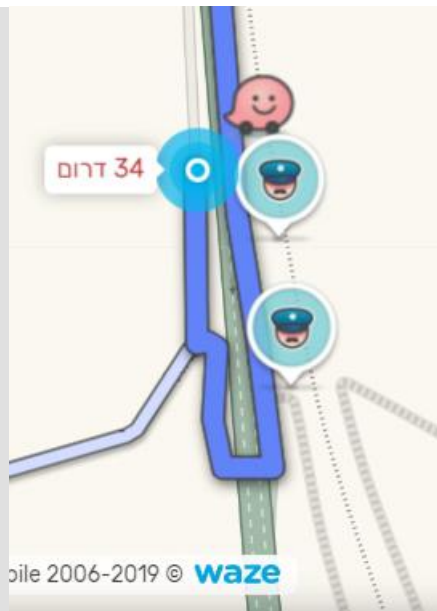
Israel hiking _ קישורים _ חוף זיקים _ יער ארז _ יער גברעם _ יער חלץ _

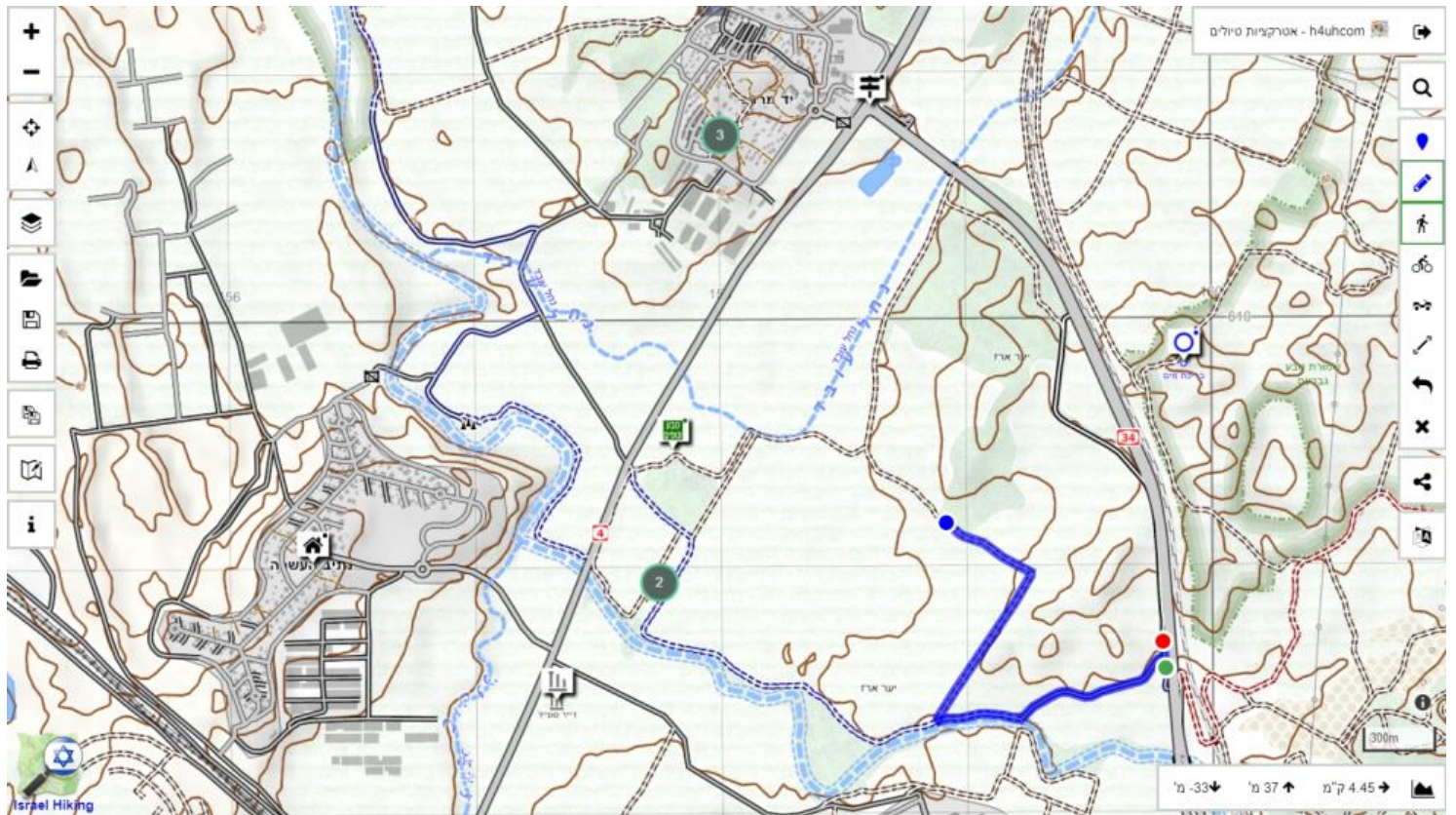
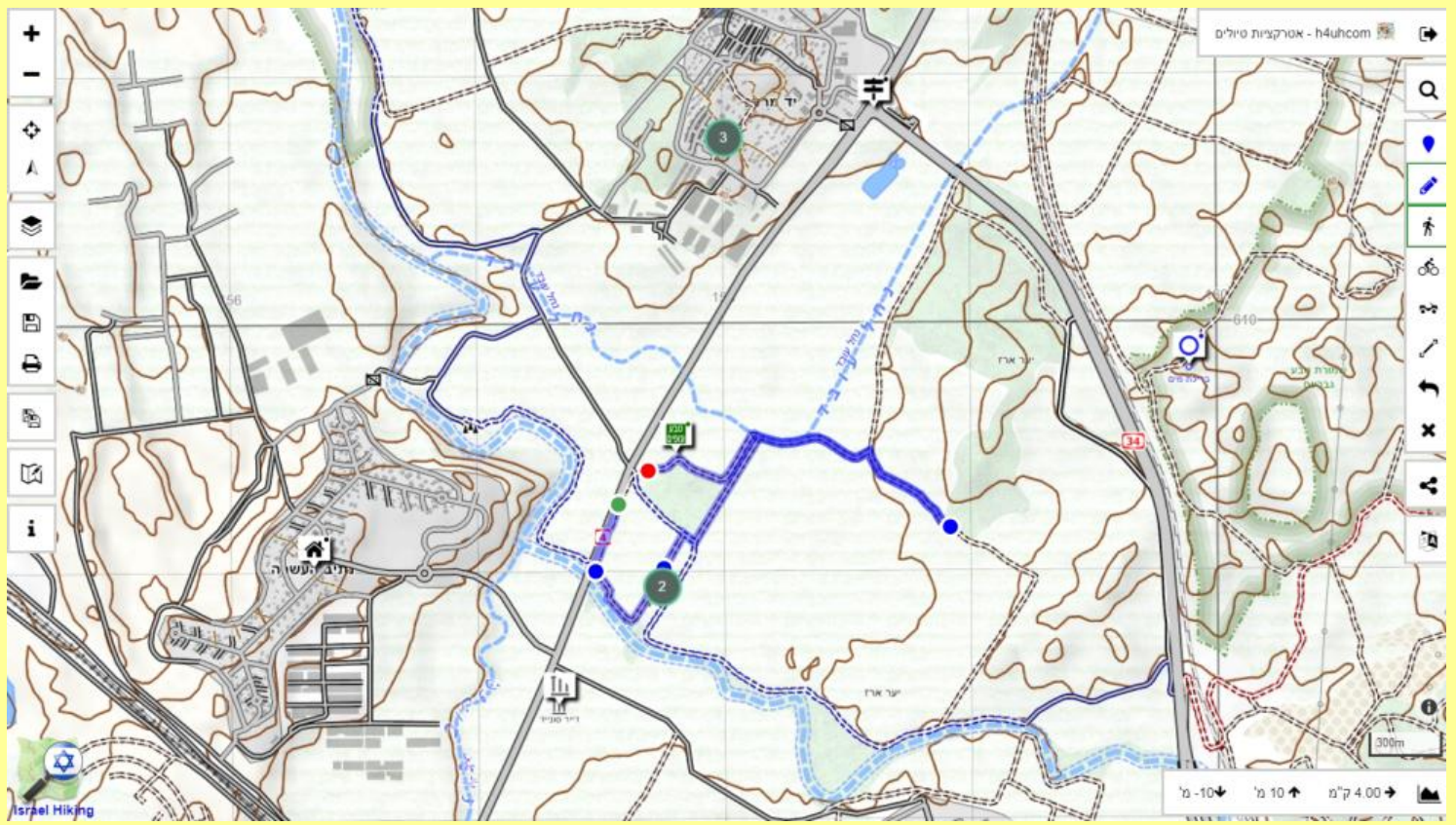
יער כרמון _ יער חסה _ ש' בריכת ז' _ בריכות ניצנים _ חוף ניצנים _ הכי יפים _

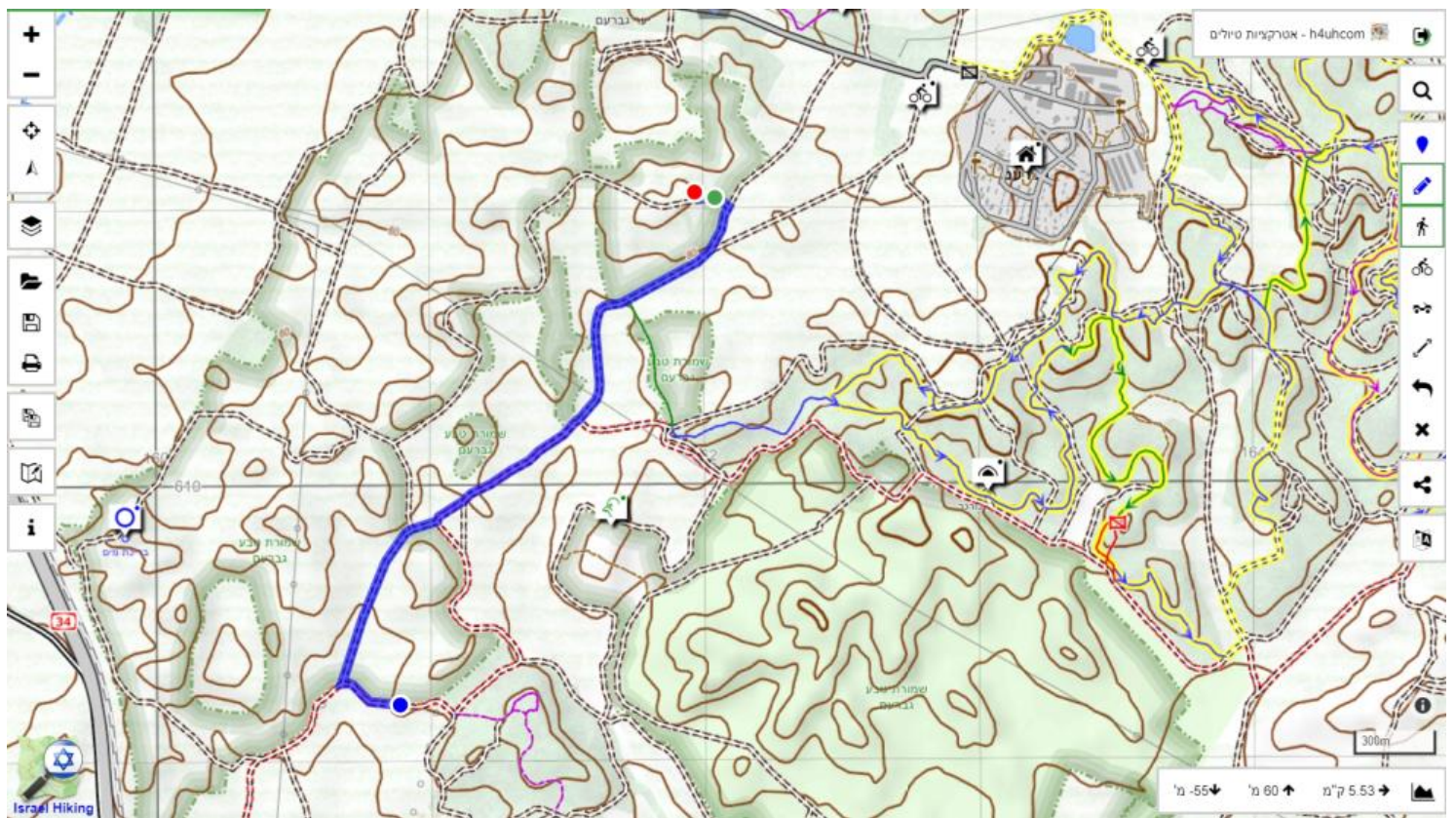
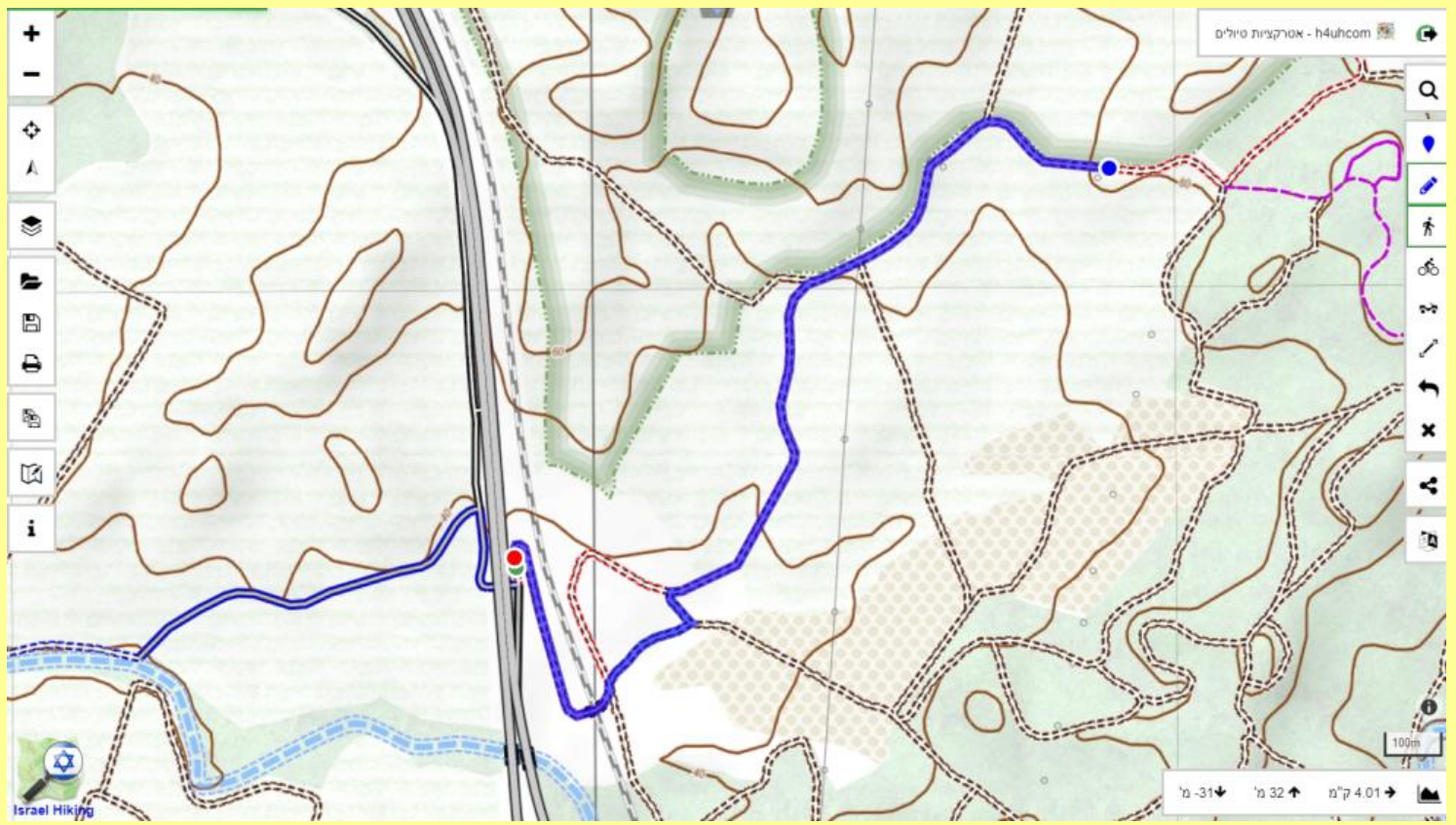
טיולי גולן _ טיולי גליל _ טיולי כרמל _ טיולי מרכז _ טיולי נגב _ טיולי אילת _

▲ _ כגכגכג _ ש' י' אופניים _ ש' ישראל _ 20-ככככ _ h4uh.com _

▲ _ יער ארז _ ▼



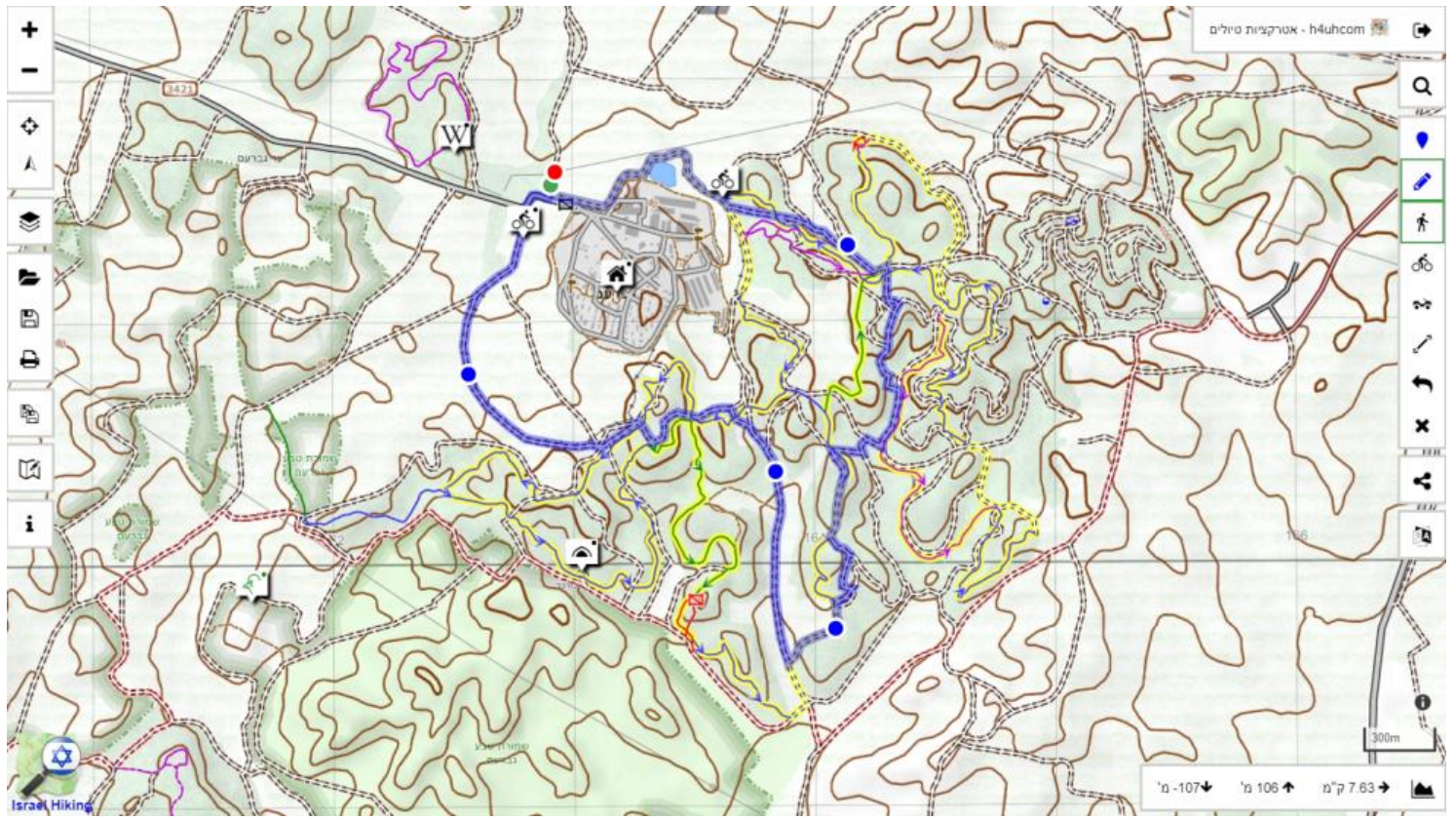






Israel hiking	קישורים	חוף זיקים	יער ארז	יער גברעם	יער חלץ
יער כרמון	יער חסה	ש' בריכת ז'	בריכות ניצנים	חוף ניצנים	הכי יפים
טיולי גולן	טיולי גליל	טיולי כרמל	טיולי מרכז	טיולי נגב	טיולי אילת
h4uh.com	20-כככ	ש' ישראל	ש' י' אופניים	כגכגכג	
יער גברעם					





▲ ***** ▲

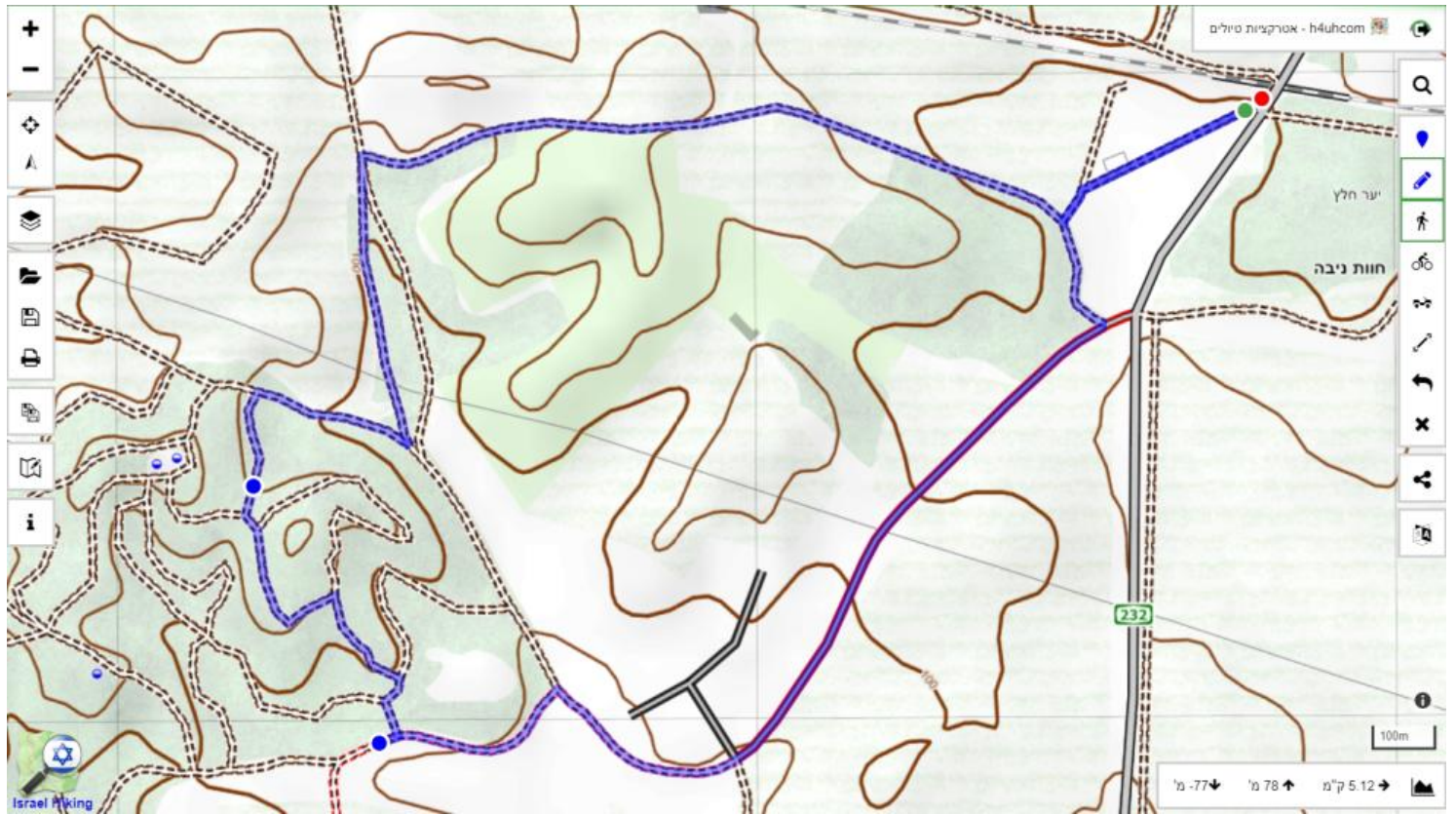
[_ Israel hiking](#) _ [_ קישורים](#) _ [_ חוף זיקים](#) _ [_ יער ארז](#) _ [_ יער גברעם](#) _ [_ יער חלץ](#) _

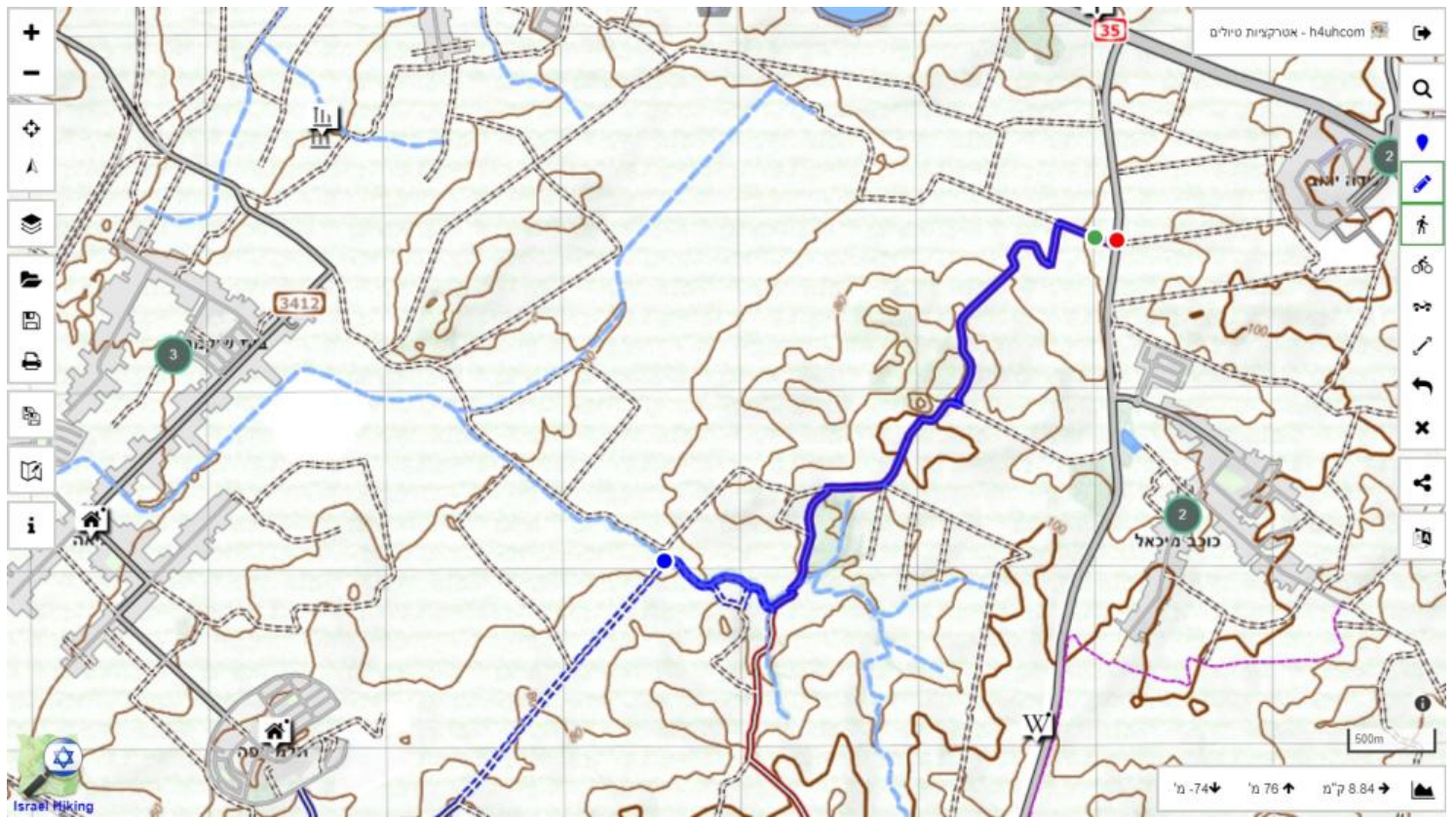
[_ יער כרמון](#) _ [_ יער חסה](#) _ [_ ש' בריכת ז'](#) _ [_ בריכות ניצנים](#) _ [_ חוף ניצנים](#) _ [_ הכי יפים](#) _

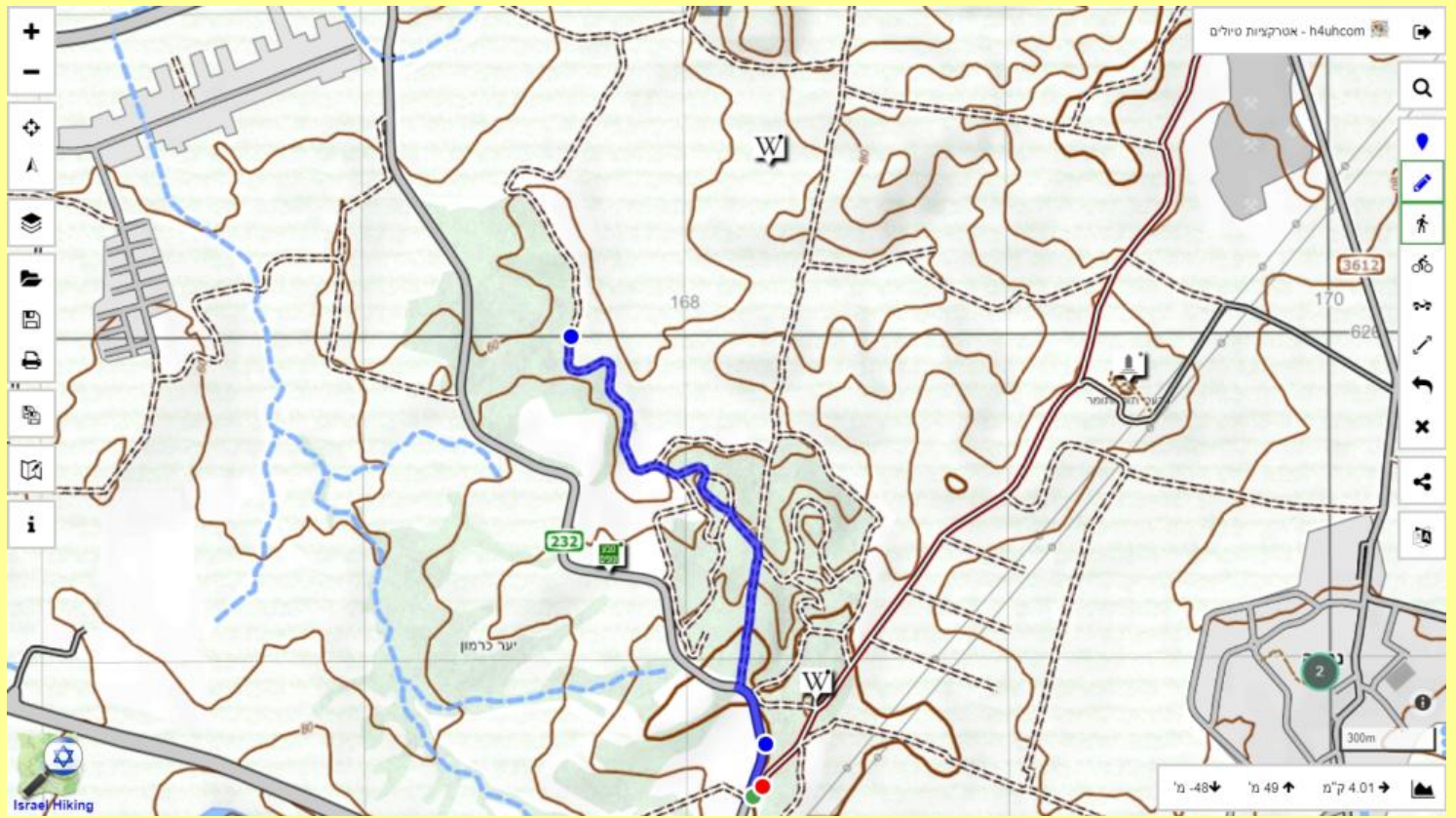
[_ טיולי גולן](#) _ [_ טיולי גליל](#) _ [_ טיולי כרמל](#) _ [_ טיולי מרכז](#) _ [_ טיולי נגב](#) _ [_ טיולי אילת](#) _

▲ [_ h4uh.com](#) _ [_ 20-ככככ](#) _ [_ ש' ישראל](#) _ [_ ש' י' אופניים](#) _ [_ כגככג](#) ▲

יער חלץ







▲ ***** ▲

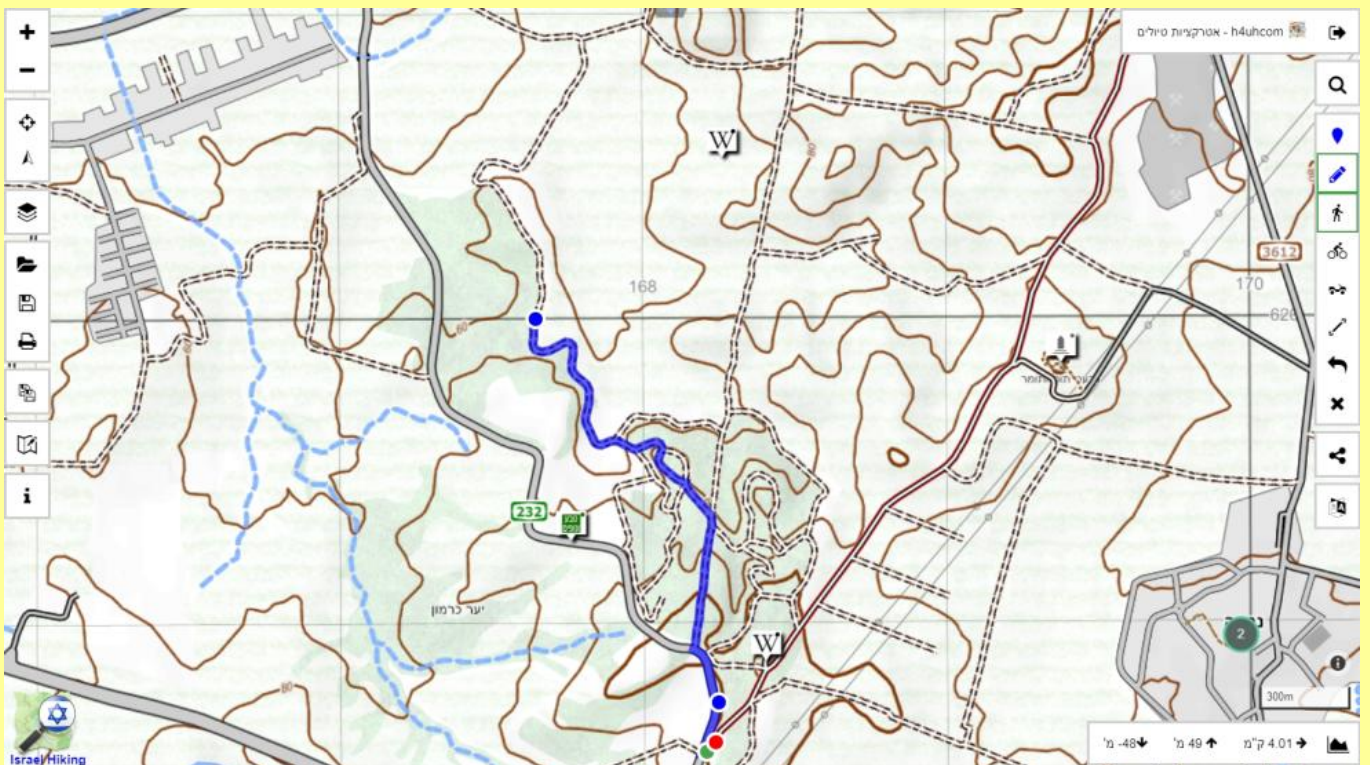
Israel hiking _ קישורים _ חוף זיקים _ יער ארז _ יער גברעם _ יער חלץ _

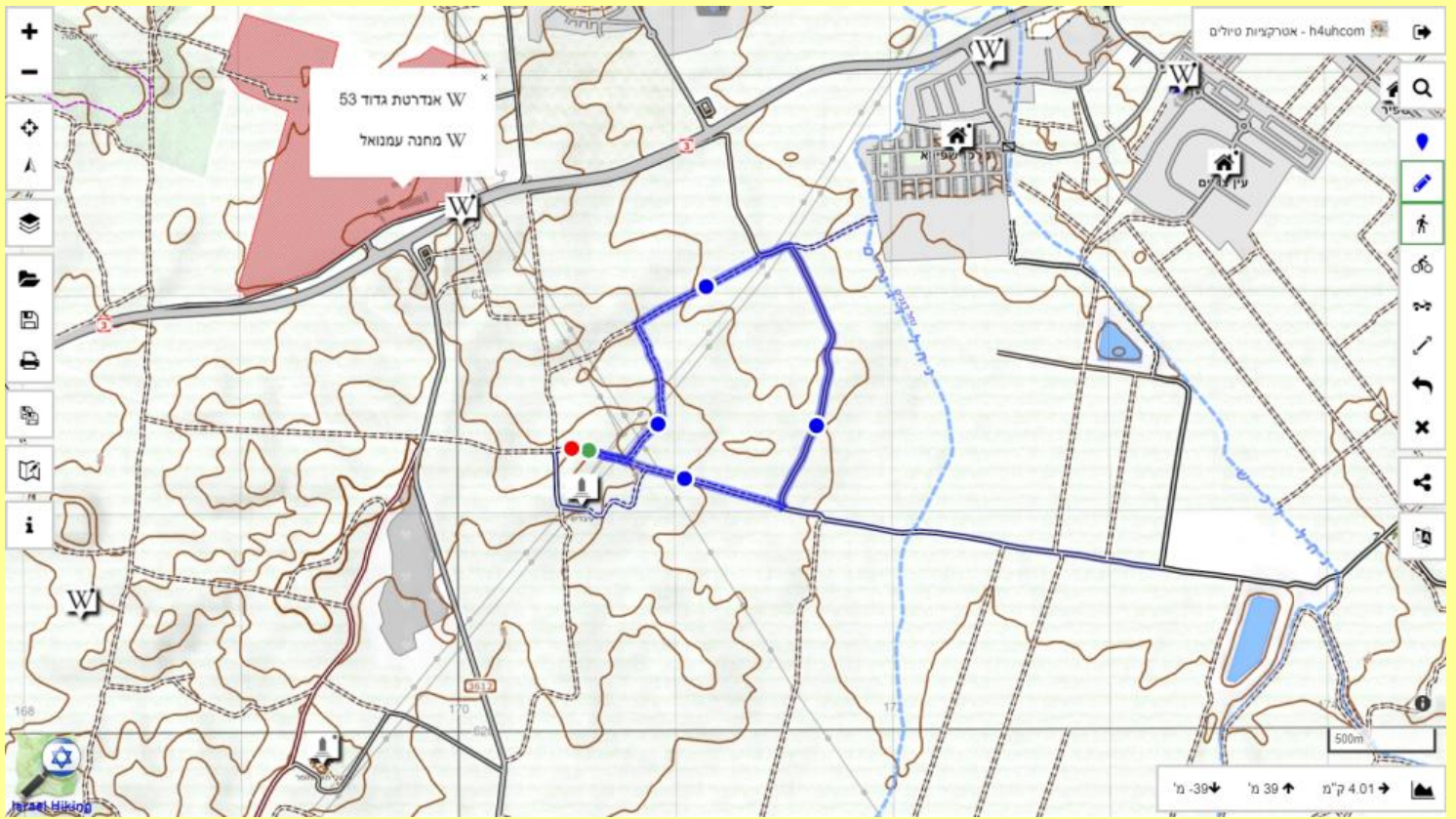
יער כרמון _ יער חסה _ ש' ברכת ז' _ בריכות ניצנים _ חוף ניצנים _ הכי יפים _

טיולי גולן _ טיולי גליל _ טיולי כרמל _ טיולי מרכז _ טיולי נגב _ טיולי אילת _

▲ [_ h4uh.com _](#) [20-כככ](#) [_ ש' ישראל _](#) [ש' י' אופניים](#) [_ כגככג _](#)

יער כרמון





▲ ***** ▲

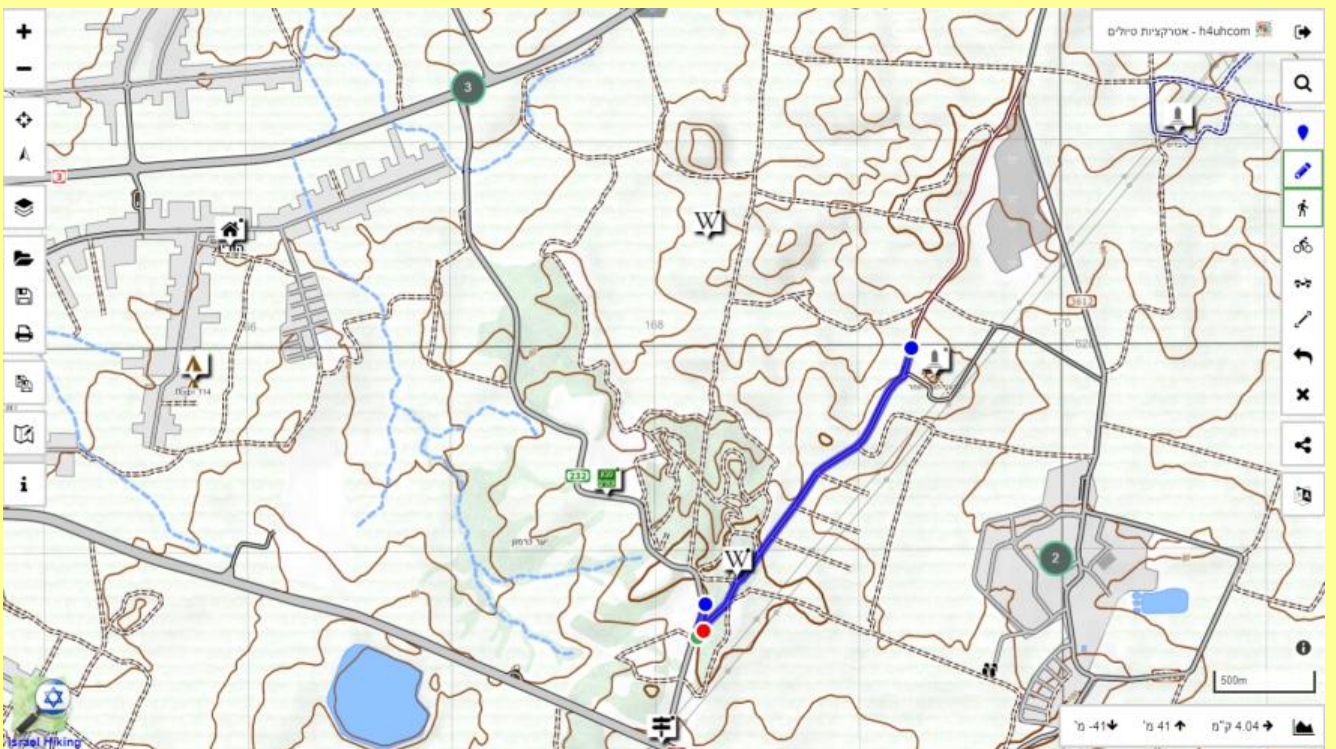
Israel hiking _ קישורים _ חוף זיקים _ יער ארז _ יער גברעם _ יער חלץ _

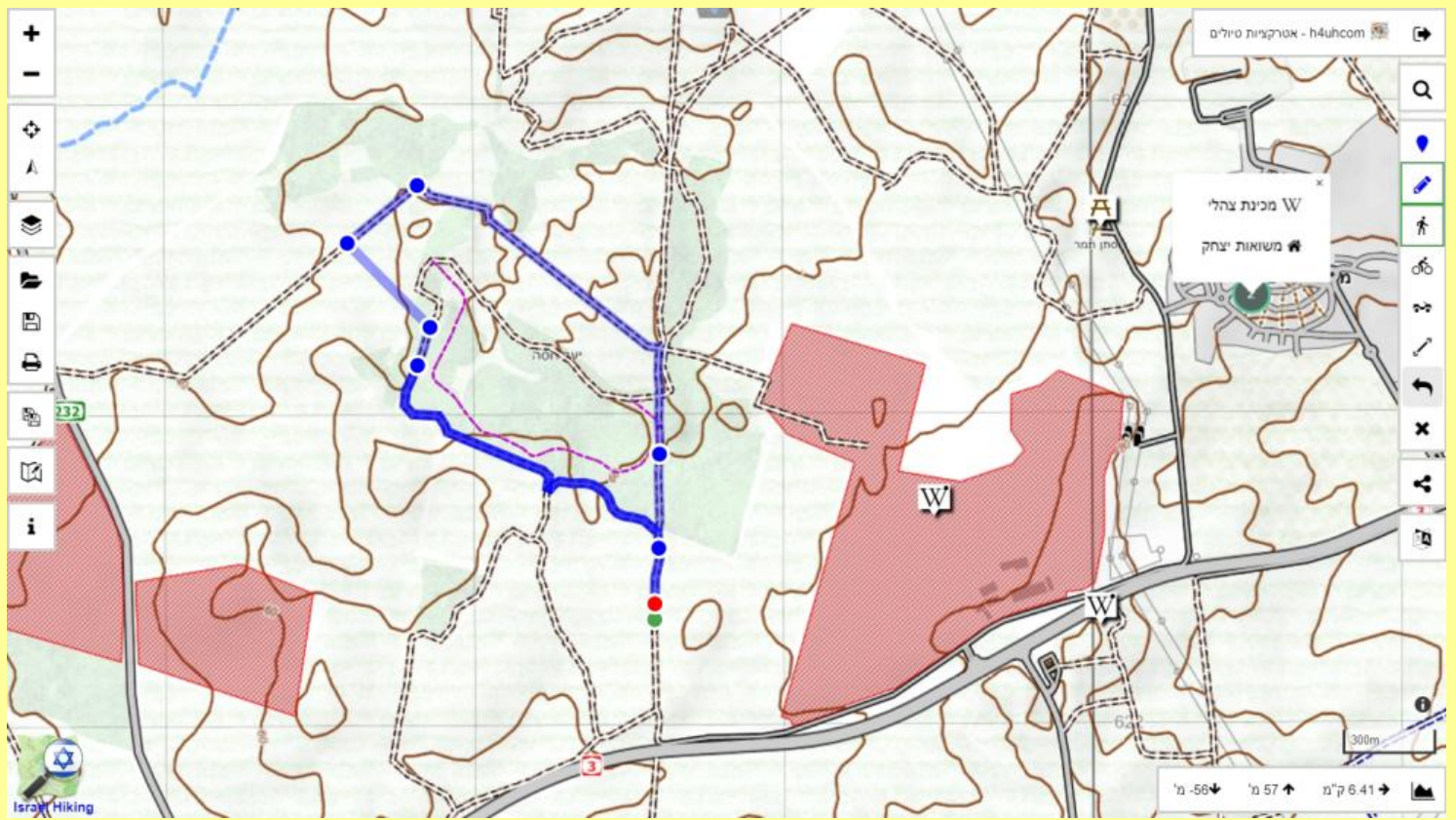
יער כרמון _ יער חסה _ ש' ברכת ז' _ בריכות ניצנים _ חוף ניצנים _ הכי יפים _

טיולי גולן _ טיולי גליל _ טיולי כרמל _ טיולי מרכז _ טיולי נגב _ טיולי אילת _

▲ [_ h4uh.com _](#) [20-כככ](#) [_ ש' ישראל _](#) [ש' י' אופניים](#) [_ כגככג _](#)

יער חסה





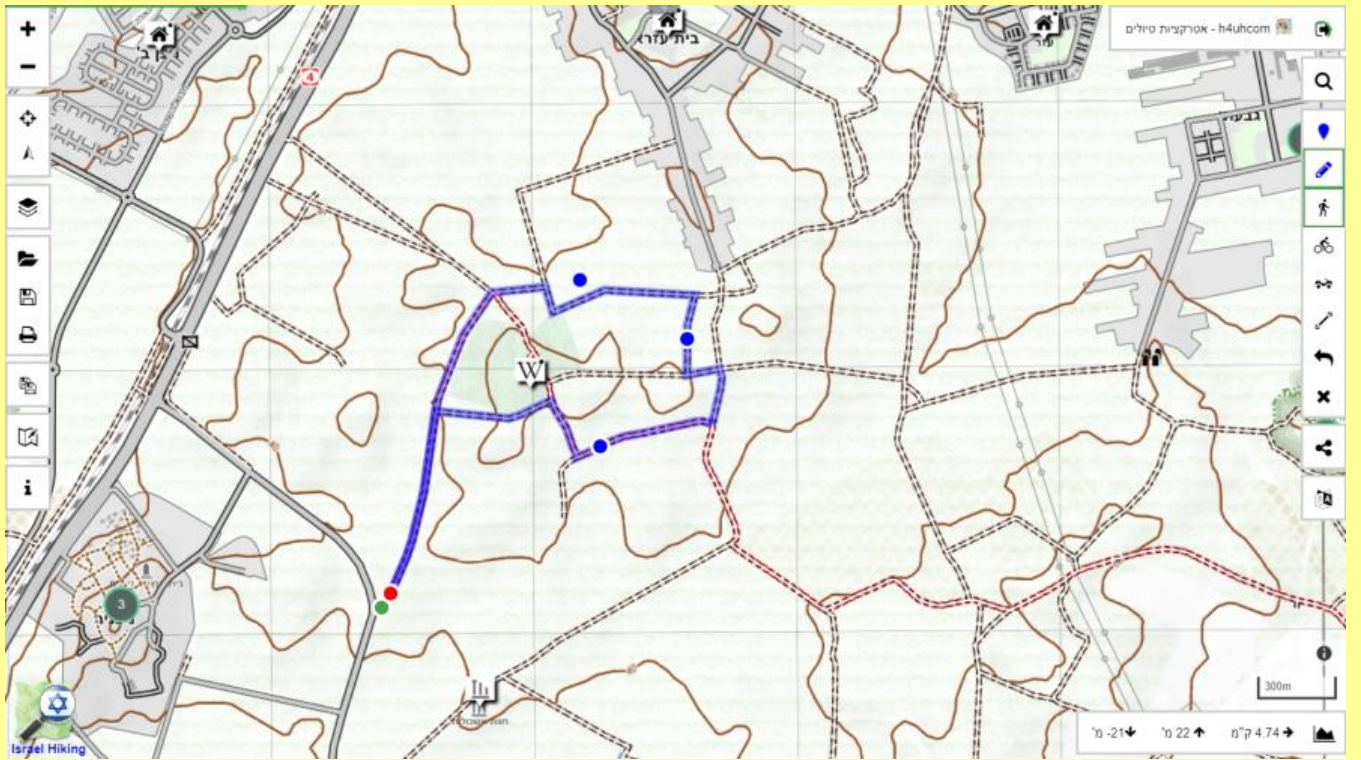
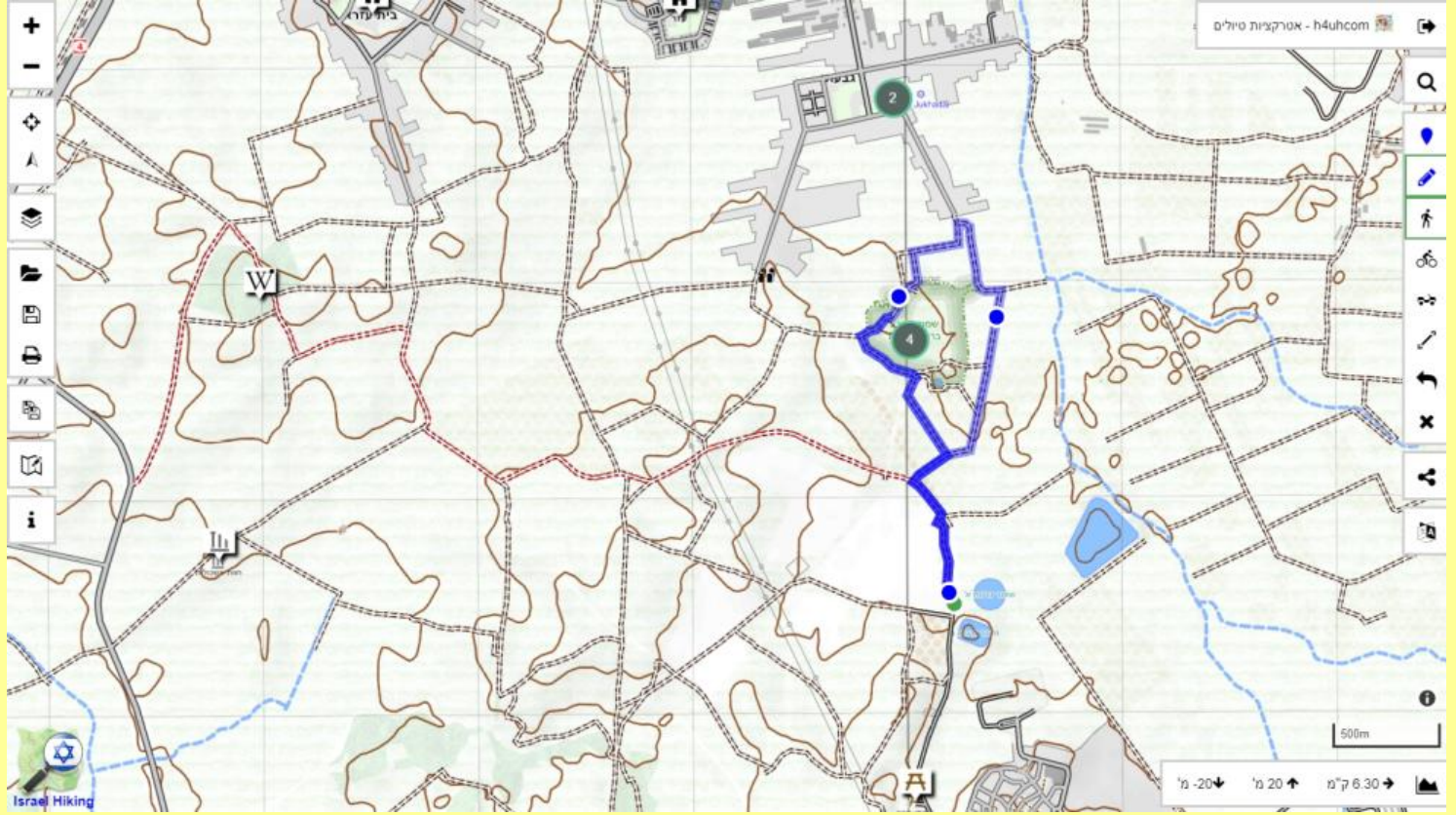
Israel hiking _ קישורים _ חוף זיקים _ יער ארז _ יער גברעם _ יער חלץ _

יער כרמון _ יער חסה _ ש' בריכת ז' _ בריכות ניצנים _ חוף ניצנים _ הכי יפים _

טיולי גולן _ טיולי גליל _ טיולי כרמל _ טיולי מרכז _ טיולי נגב _ טיולי אילת _

h4uh.com _ 20-ככככ _ ש' ישראל _ ש' י' אופניים _ כגכגכג

ש' בריכת ז'



Israel hiking _ קישורים _ חוף זיקים _ יער ארז _ יער גברעם _ יער חלץ _

יער כרמון _ יער חסה _ ש' ברכת ז' _ בריכות ניצנים _ חוף ניצנים _ הכי יפים _

טיולי גולן _ טיולי גליל _ טיולי כרמל _ טיולי מרכז _ טיולי נגב _ טיולי אילת _



כגכגכג

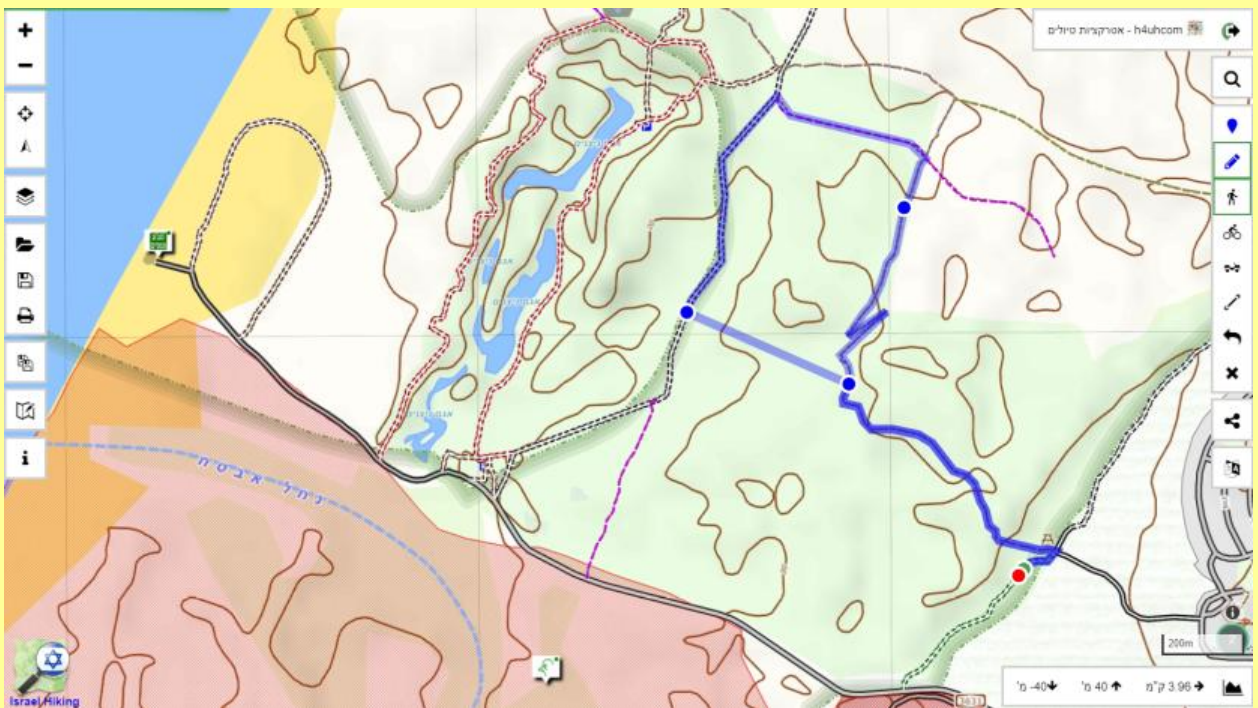
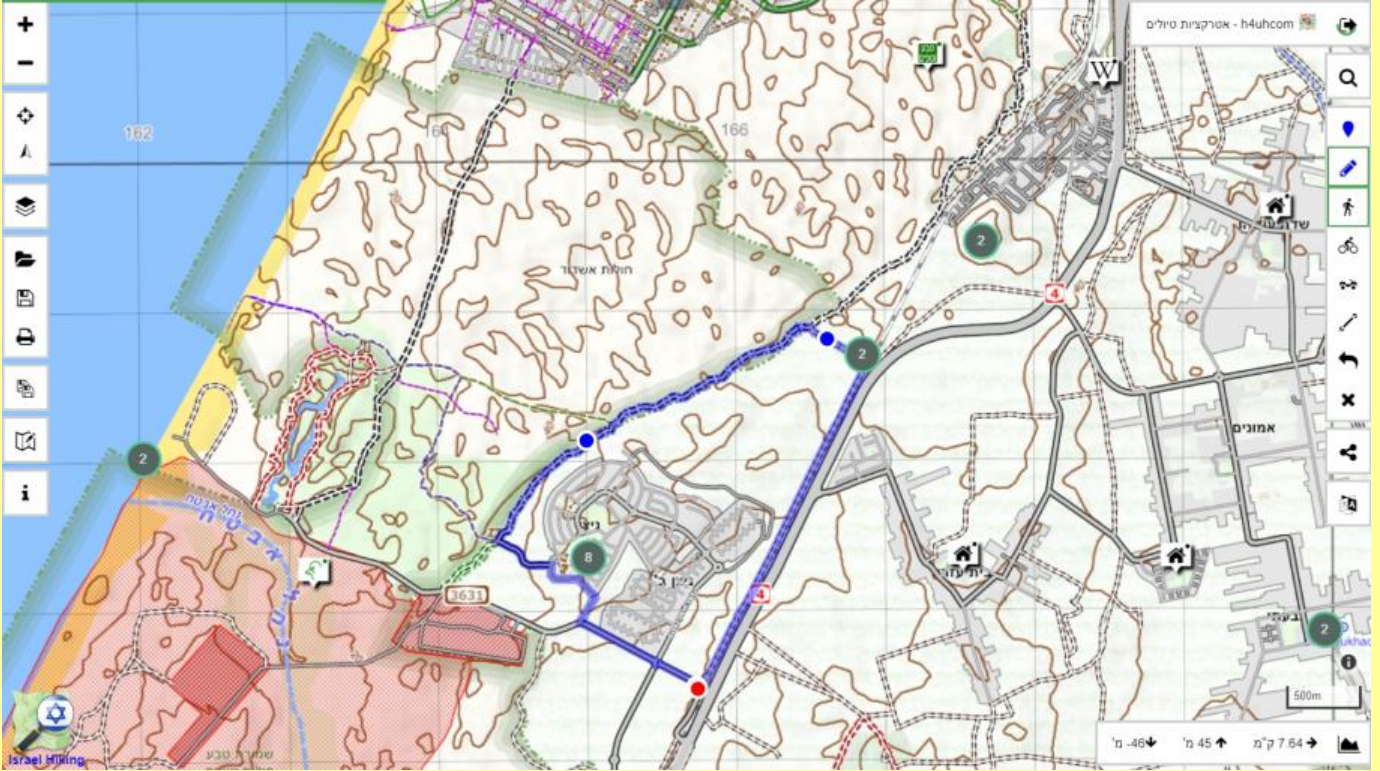
ש' י' אופניים

ש' ישראל

20-ככככ

h4uh.com

בריכות ניצנים



▲ ***** ▲

_ Israel hiking _ קישורים _ חוף זיקים _ יער ארז _ יער גברעם _ יער חלץ _

_ יער כרמון _ יער חסה _ ש' ברכת ז' _ בריכות ניצנים _ חוף ניצנים _ הכי יפים _

_ טיולי גולן _ טיולי גליל _ טיולי כרמל _ טיולי מרכז _ טיולי נגב _ טיולי אילת _

▲ כגכגכג _

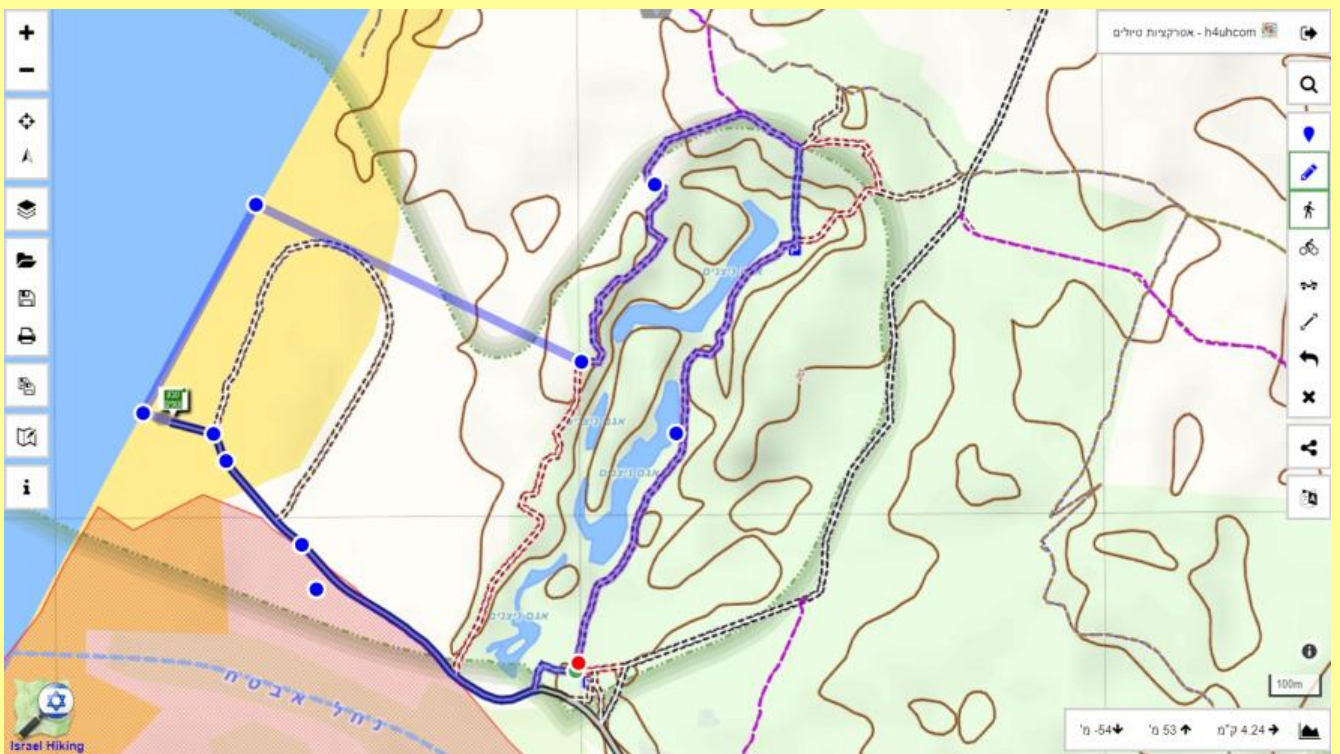
ש' י' אופניים

_ ש' ישראל _

20-ככככ

_ h4uh.com _

חוף ניצנים




Israel hiking _ קישורים _ חוף זיקים _ יער ארז _ יער גברעם _ יער חלץ _

יער כרמון _ יער חסה _ ש' בריכת ז' _ בריכות ניצנים _ חוף ניצנים _ הכי יפים _

טיולי גולן _ טיולי גליל _ טיולי כרמל _ טיולי מרכז _ טיולי נגב _ טיולי אילת _

h4uh.com _ 20-ככככ _ ש' ישראל _ ש' י' אופניים _ כגכגכג _

הכי יפים



▲ ***** ▲

Israel hiking _ קישורים _ חוף זיקים _ יער ארז _ יער גברעם _ יער חלץ _

יער כרמון _ יער חסה _ ש' בריכת ז' _ בריכות ניצנים _ חוף ניצנים _ הכי יפים _

טיולי גולן _ טיולי גליל _ טיולי כרמל _ טיולי מרכז _ טיולי נגב _ טיולי אילת _

▲ כגכגכג _ ש' י' אופניים _ ש' ישראל _ 20-ככככ _ h4uh.com _

טיולי גולן <



מפת טיולים בצפון:
https://inature.info/wiki/טיולים_בצפון

40 מסלולי טיול בצפון - מעגלי: <https://www.tiuli.com/tracks?dests=1&features=21>

טיולים בצפון: https://inature.info/wiki/טיולים_בצפון



Israel hiking _ קישורים _ חוף זיקים _ יער ארז _ יער גברעם _ יער חלץ _

יער כרמון _ יער חסה _ ש' בריכת ז' _ בריכות ניצנים _ חוף ניצנים _ הכי יפים _

טיולי גולן _ טיולי גליל _ טיולי כרמל _ טיולי מרכז _ טיולי נגב _ טיולי אילת _

h4uh.com _ 20-ככככ _ ש' ישראל _ ש' י' אופניים _ כככככ

טיולי גליל

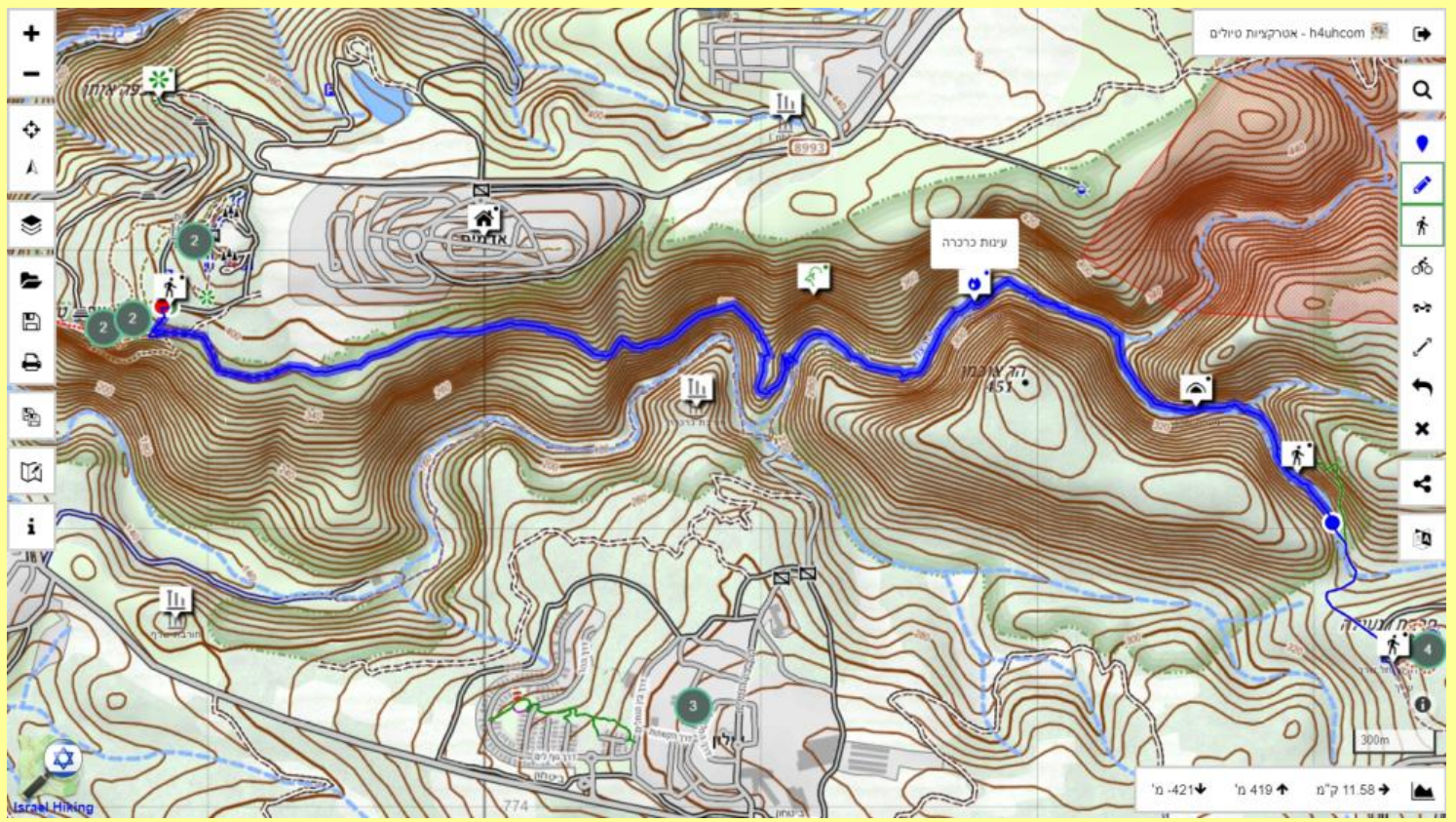
טיולים בצפון: https://inature.info/wiki/טיולים_בצפון

מטיילים יקרים!
 מפת יער זו נועדה לסייע לכם להתמצא בדרכי היער, במסלולי הטיול ובאתרים שבו. לוחיות, הדרכים המופיעות במפה משולטות בשטח על גבי עמודי עץ נשואי חצים בצבעים השונים את צבען במפה.
 בשטח קיימת שיטת סימון נוספת של הוועדה לעבילי ישראל. שיטה זו מסומנת על גבי עצמים בשטח.

מקרא

תיכון	כביש
מצפור	דרך רכב
עתיקות	גול מ' (הספת נוספת)
בית קברות מוסלמי	שביל הולכי רגל
אתר גלישה מורשה	קו גבול
מי שתיה	מצוקים
מערה	כניסה ליער
מונש למוגבלים	יער קקיל
תחנה	רשות הטבע והגנים
סכנה תרופו!	מבנים
בור מים	

קקיל - קהילה יער גליל מטייב-כרמל
 מיפה נהג מורה, נהג עוסק גרפי
 עדכון ינואר 2014



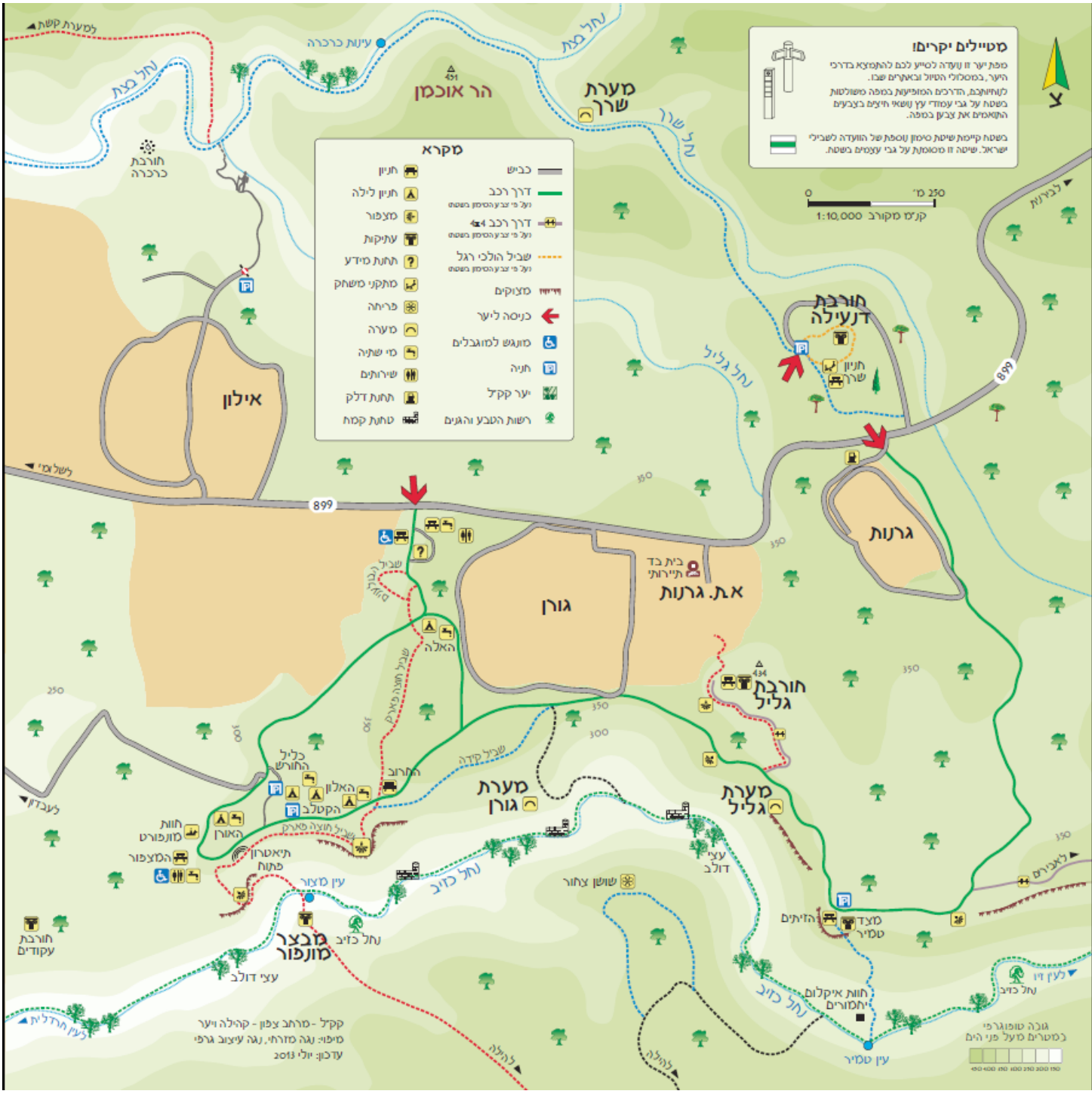
מטיילים יקרים!
 סופת יער זו נועדה לסייע לכם להתמצא בדרכי היער, במסלולי השלל ובאזורים שבו נקוטקובת, הדרכים המופיעות במפה משולטות בשטח על גבי עמודי עץ ונשא חוצים בצבעים הקואסיים את צבען במפה.
 בשטח קיימת שיטת סימון נוספת של הוועדה לשבילי ישראל. שיטה זו מסומנת על גבי עצמים בשטח.



0 250 מ' קנה מידות
 1:10,000



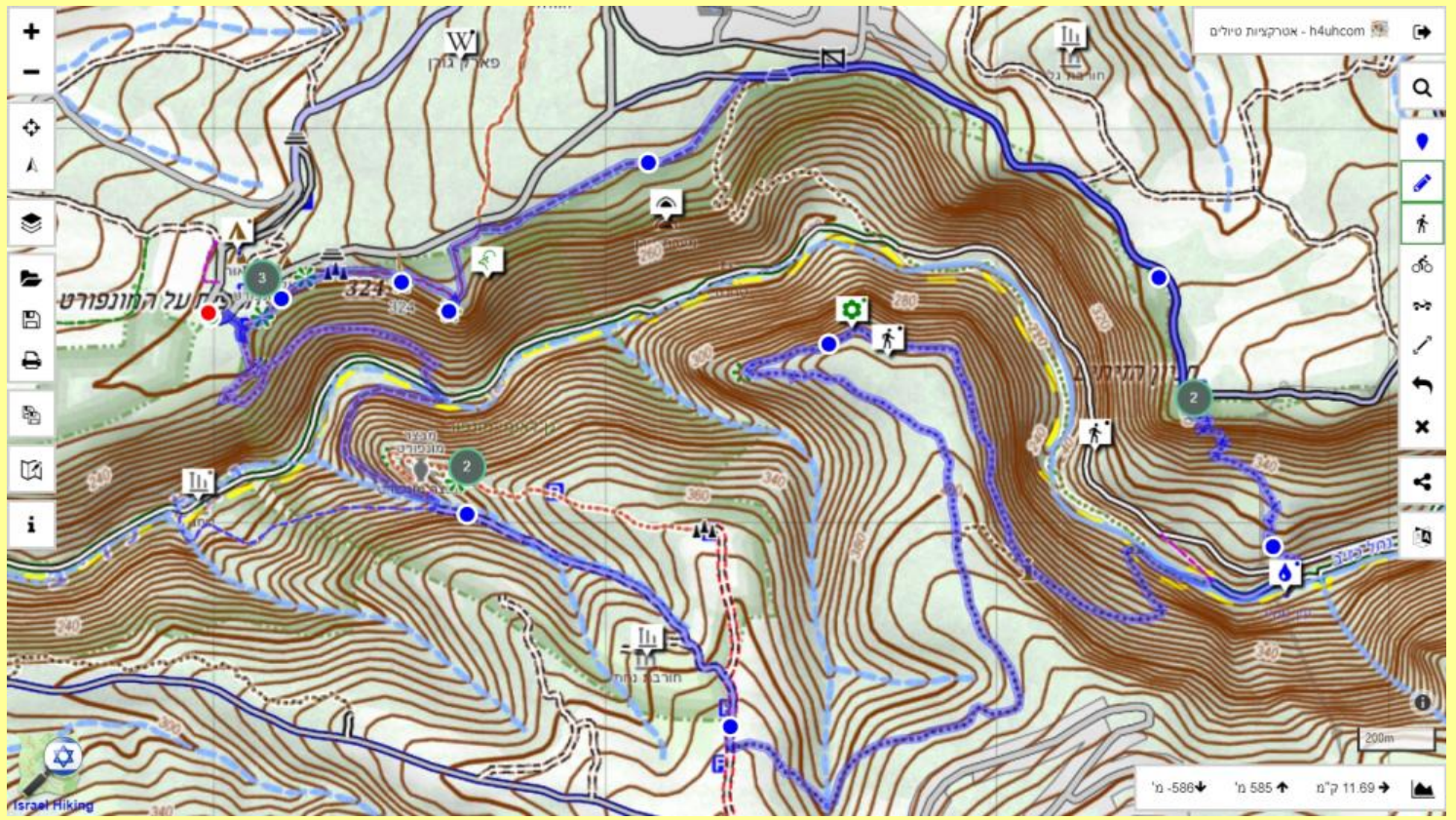
מקרא

	תחנין		כביש
	תחנין לילה		דרך רכב
	מצפור		נתיב ביצוע מסלול בשטח
	עתיקות		דרך רכב 4x4
	תחנת מידע		נתיב ביצוע מסלול בשטח
	מתקני משחק		שביל הולכי רגל
	פריחה		נתיב ביצוע מסלול בשטח
	מערה		מזוקקים
	מי שתייה		כניסה ליער
	שירותים		מוגשש למוגבלים
	תחנת דלק		חניה
	תחנת קמח		יער קקל
			רשות הטבע והגנים



קקל - מרתב צפון - קהילה יער
 מיפוי נגה מזרחי, נגה עיצוב גרפי
 עדכון: יולי 2013





▲ ***** ▲

_ יער חלץ _	_ יער גברעם _	_ יער ארז _	_ חוף זיקים _	_ קישורים _	_ Israel hiking _
_ הכי יפים _	_ חוף ניצנים _	_ בריכות ניצנים _	_ ש' ברכת ז' _	_ יער חסה _	_ יער כרמון _
_ טיולי אילת _	_ טיולי נגב _	_ טיולי מרכז _	_ טיולי כרמל _	_ טיולי גליל _	_ טיולי גולן _
▲ _ כגכגכ _	_ ש' י' אופניים _	_ ש' ישראל _	_ 20-ככככ _	_ h4uh.com _	

חיפה - מעיין עין אפק: <https://www.tiuli.com/tracks/113> / עין-אפק

עכו < שמורת עין אפק, גשרים על האגם:

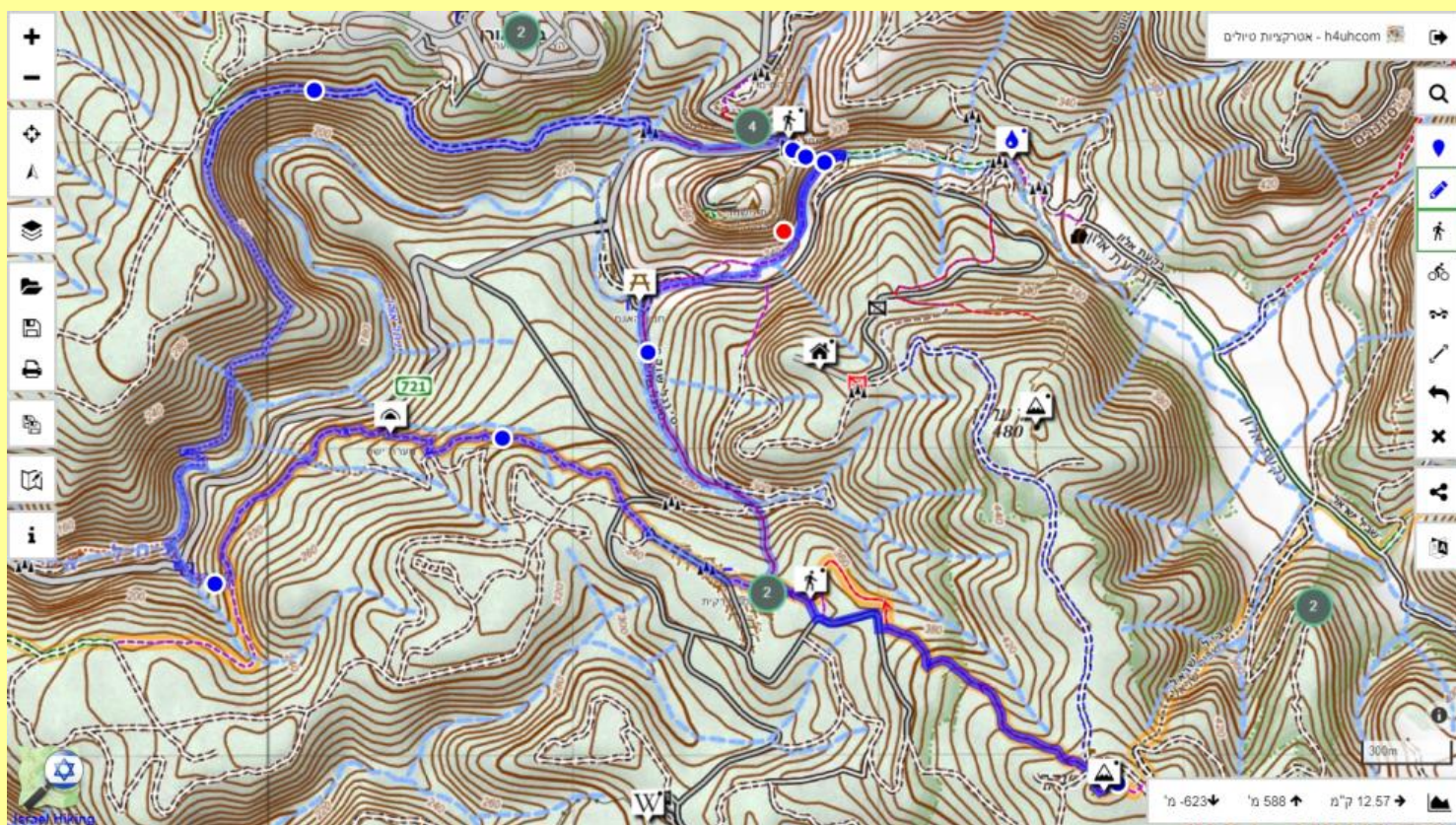
מפת טיול בעין אפק:

<https://israelhiking.osm.org.il/map/15.96/32.8451/35.1150>

מסלול מעגלי של 4 ק"מ לאורך נחל המערות ועם תצפית למישור החוף:

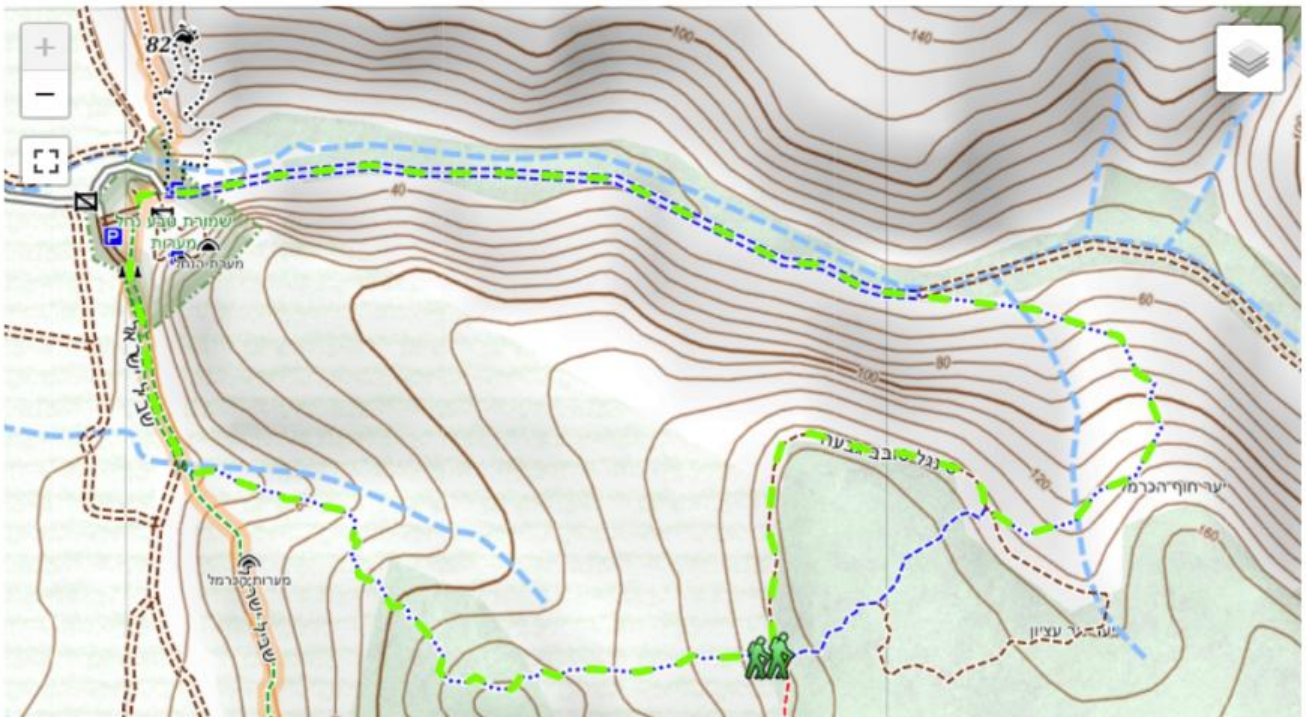
<https://www.nakeb.co.il/hike/347>

להתחיל מזרחה ולסיים מערבה כדי לראות מלמעלה את נוף מישור החוף.





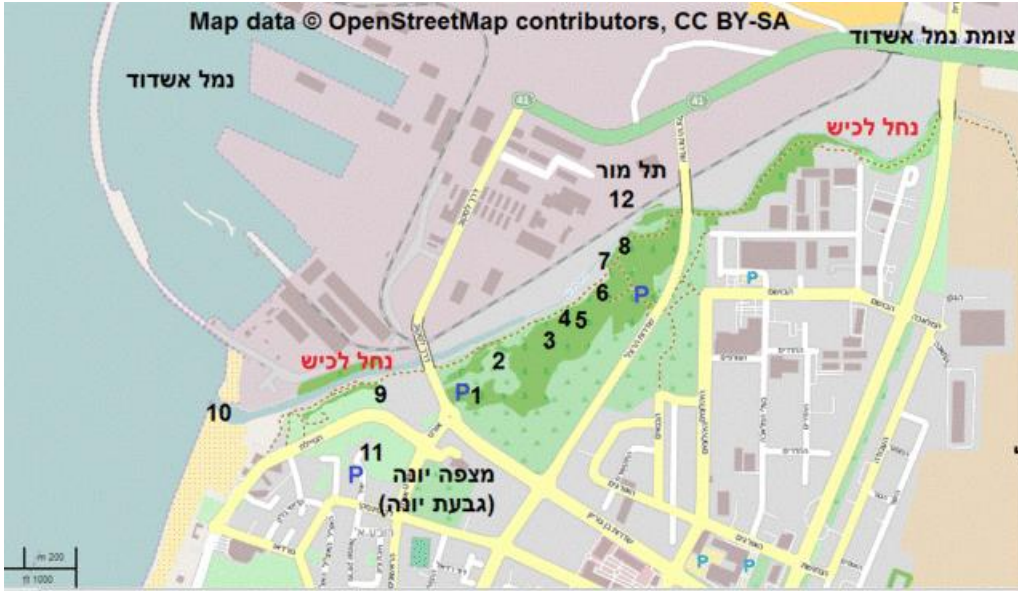
-  אפשרי מהסוף להתחלה
כן
-  צבע
בחול וירוק
-  אורך המסלול
3.7 ק"מ
-  נקודת סיום
חניון נחל המערות
-  נקודת התחלה
חניון נחל המערות



Israel hiking _ קישורים _ חוף זיקים _ יער ארז _ יער גברעם _ יער חלץ _
 יער כרמון _ יער חסה _ ש' בריכת ז' _ בריכות ניצנים _ חוף ניצנים _ הכי יפים _

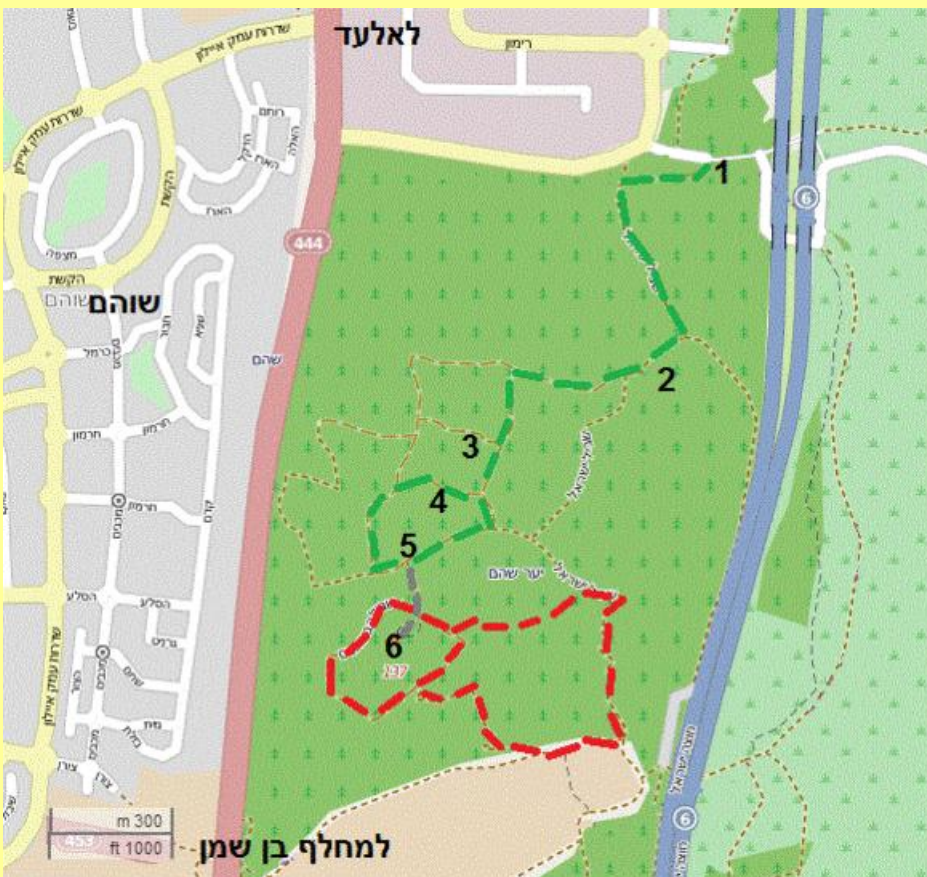


טיולי מרכז



- 1 חנייה מערבית
- 2 כלובי איילים ויחמורים
- 3 חורשת הזברות
- 4 כלוב יעלים
- 5 מתקן משחקים
- 6 פארק אתגרים
- 7 גשר מעל תעלה
- 8 אקליפטוס גדול
- 9 פארק אקולוגי
- 10 שפך נחל לכיש
- 11 מצפה יונה
- 12 תל מור

כל הזכויות לתיאור המסלול שמורות לעמית מנדלסון, אתר inature.info

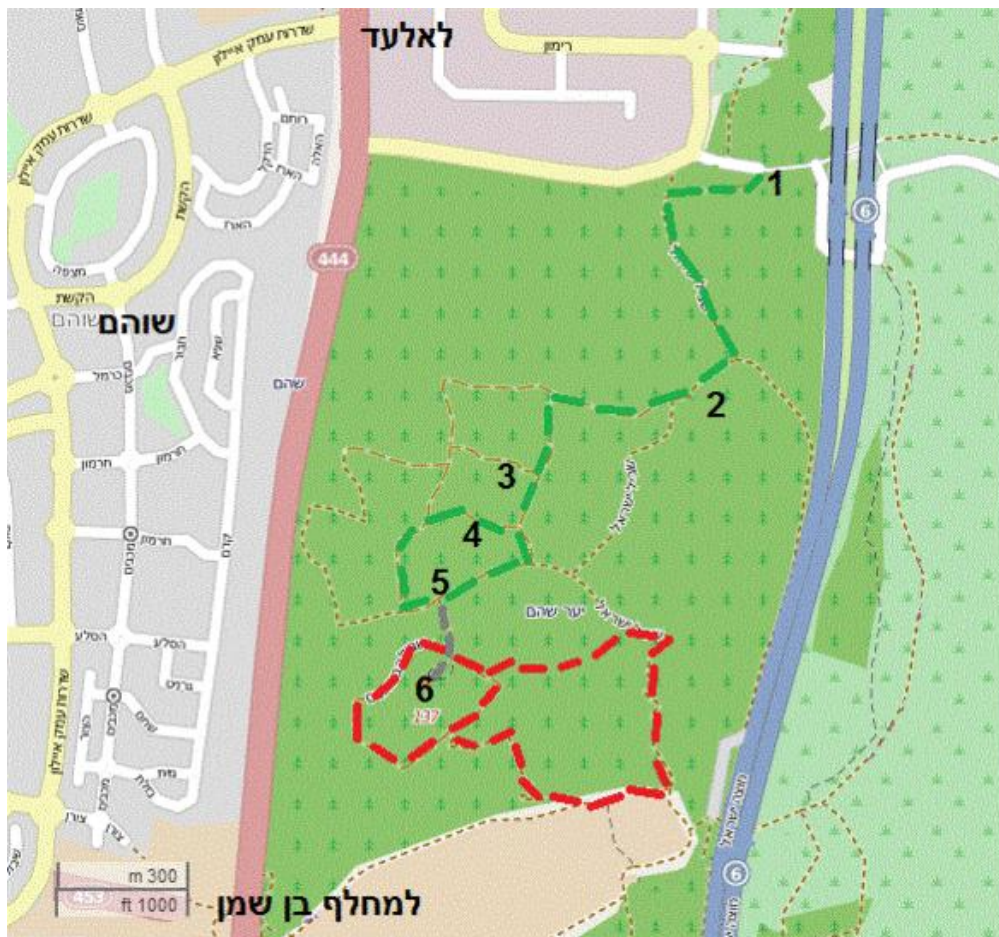


- 1 הכניסה ליער ריכוז פריחה בטרשים
- 2 שלט מידע
- 3 כנסיית בכחוס הקדוש
- 4 חניון ויינברג
- 5 חניון ברסלר
- 6 גבעת הספולים

סימון השבילים ביער הוא של קק"ל (שלטי עץ)

כל הזכויות לתיאור המסלול שמורות לעמית מנדלסון, אתר inature.info

Map Data © OpenStreetMap Contributors, CC-BY-SA



- 1 הכניסה ליער
- ריכוז פריחה בטרשים
- 2 שלט מידע
- 3 כנסיית בכחוס הקדוש
- 4 חניון ויינברג
- 5 חניון ברסלר
- 6 גבעת הספולים

סימון השבילים ביער הוא של קק"ל (שלטי עץ)

כל הזכויות לתיאור המסלול שמורות לעמית מנדלסון, אתר inature.info

Map Data ©
OpenStreetMap
Contributors, CC-BY-SA

למחלף בן שמון

▲ ***** ▲

Israel hiking	קישורים	חוף זיקים	יער ארז	יער גברעם	יער חלץ
יער כרמון	יער חסה	ש' בריכת ז'	בריכות ניצנים	חוף ניצנים	הכי יפים
טיולי גולן	טיולי גליל	טיולי כרמל	טיולי מרכז	טיולי נגב	טיולי אילת
h4uh.com	20-כככ	ש' ישראל	ש' י' אופניים	כגכגכ	▲

▲ **טיולי נגב** ▲



סינגל יער קהילתי שוקדה



מטיילים יקרים, למען בטיחותכם, הקפידו על הכללים האלה:

1. התחשבו בטובל המסמן על ידי קוק קימת לישראל או הנהגה לטובלי ישראל.
2. התאמת את הרכיבה והחליקה למשך היעוט וסוג האוויר.
3. קטינים קטנים למקבר באומנים ויו למכור גוגל.
4. הפנייה צידוד הנטיעות הממשים לזניכה הולנית.
5. התחשבו במחשבותיכם נוספים ששכיל.
6. האחריות לשלומכם בנות הטיל חלה עליכם. אל תסנו את עצמכם ואל המטיילים האחרים.
7. שטרו על הניקון. קחו את האשפת סמס.

- ### מקרא
- כביש
 - דרך רכב
 - שביל הולכי רגל
 - מסלול אומנים-סינגל
 - לפי גבע המסלול בשטח
 - כניסה ליער
 - תיון מוצא למסלול הסינגל
 - תחנת מידע
 - תיון סקל
 - יער סקל
 - אתר ארכיאולוגי
 - שרותים
 - מזנון
 - ברז מים
 - תלנה
 - באר

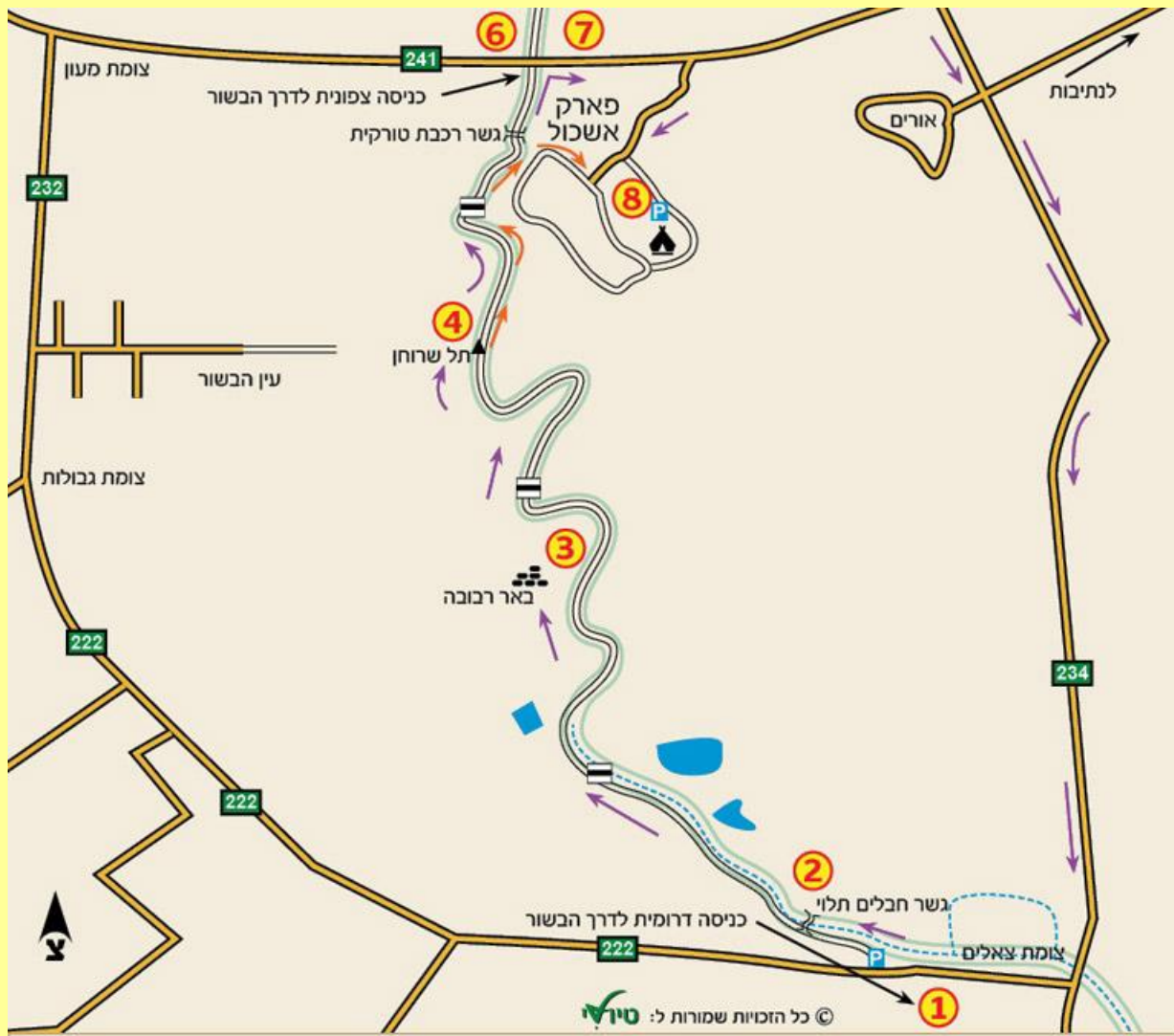


מטיילים יקרים
 מפת יער זו נועדה לסייע לכם להתמצא בדרכי היער, במסלולי היטול ובאתרים שבו לנחותכם. הדרכים המופיעות במפה משולטות בשטח על גבי עמודי עץ נושאי חיצים בצבעים התואמים את צבען במפה.

בשטח קיימת שיטת סימון נוספת של הוועדה לשבילי ישראל, שיטה זו מסומנת על גבי עצמים בשטח.

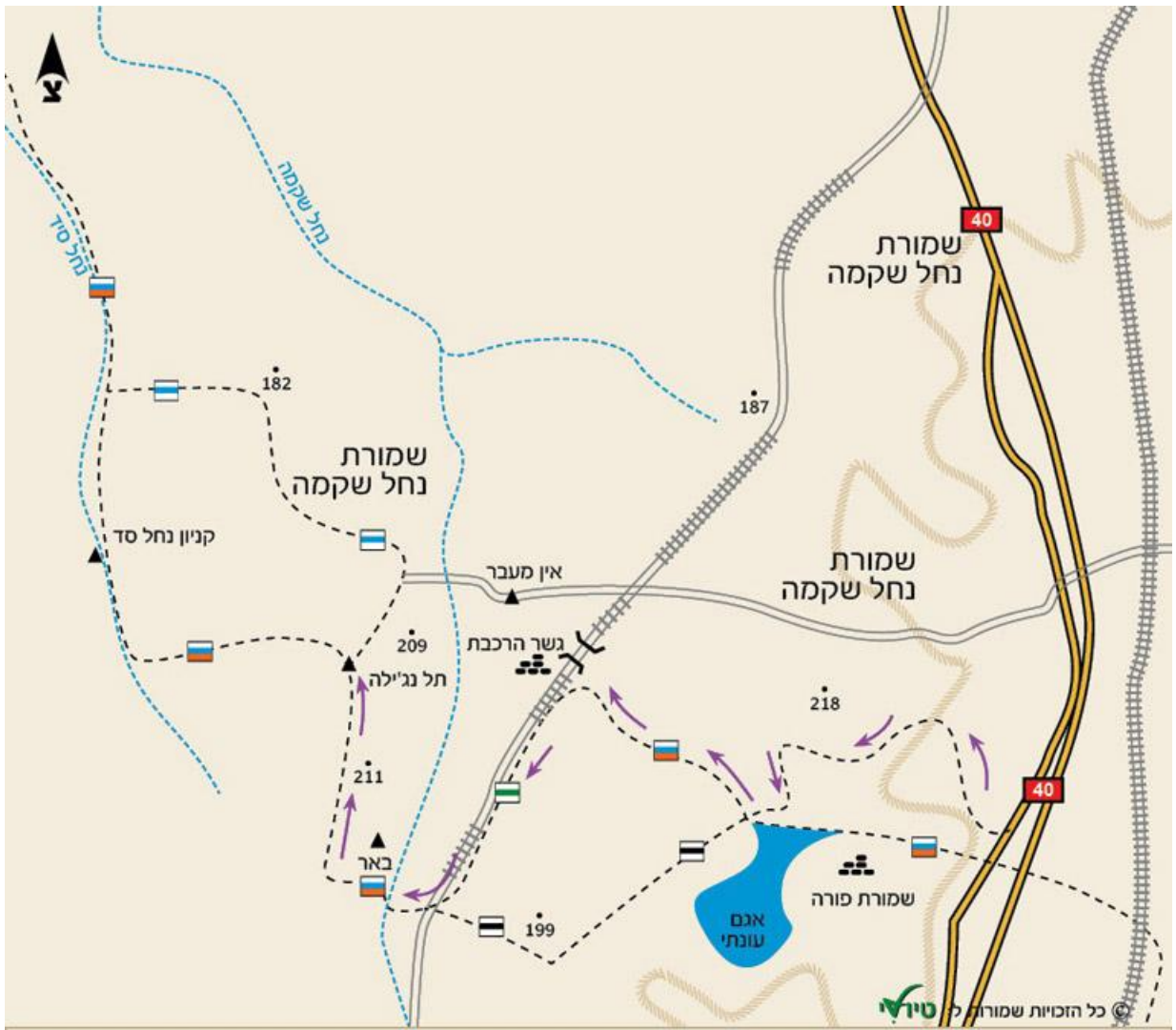
כללי זהירות: הזהרו מבורות פתוחים. אין לטפס על קירות סבנים ואין להכנס לחללי סבנים שאינם מורשים לכניסה.

סקל - מרחב דרום - סת קהילה וער
 מיפו נתיב: "אבגדור ארגז-מיפו הונאה לאור"
 ערכו: כבדור 2018



© כל הזכויות שמורות ל: טיורי

צבע סימון שבילים בשטח		נקודת עניין		נקודת תצפית		מסלול להולכי רגל	
סימון שביל ישראל בשטח		חניון לילה, אתר קמפינג		נקודת גובה		מסלול לרכבים 4x4	
כיוון ההתקדמות במסלול מס' 1		נקודה בתאור המסלול		אתר היסטורי		נחל	
כיוון ההתקדמות במסלול מס' 2				כביש			



צבע סימון שבילים בשטח		נקודת עניין		נקודת תצפית		מסלול להולכי רגל	
סימון שביל ישראל בשטח		חניון לילה, אתר קמפינג		נקודת גובה		מסלול לרכבים 4x4	
כיוון ההתקדמות במסלול		נקודה בתאור המסלול		אתר היסטורי		נחל	
						כביש	



Israel hiking _ קישורים _ חוף זיקים _ יער ארז _ יער גברעם _ יער חלץ _

יער כרמון _ יער חסה _ ש' ברכת ז' _ בריכות ניצנים _ חוף ניצנים _ הכי יפים _

טיולי גולן _ טיולי גליל _ טיולי כרמל _ טיולי מרכז _ טיולי נגב _ טיולי אילת _

h4uh.com _ 20-ככככ _ ש' ישראל _ ש' י' אופניים _ כגכגכג

טיולי אילת

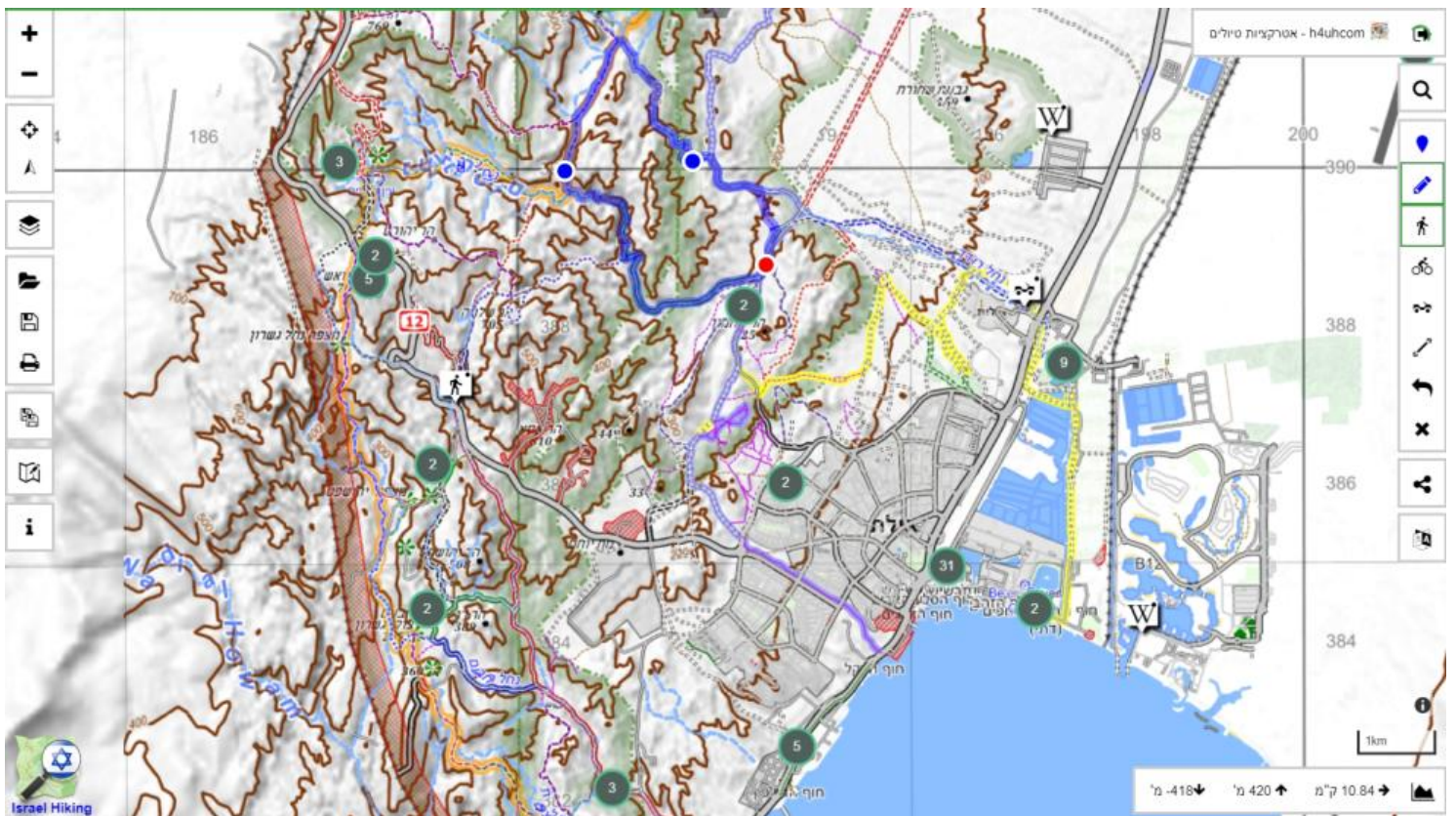
באפליקציית **WAZE**, או **easy**:

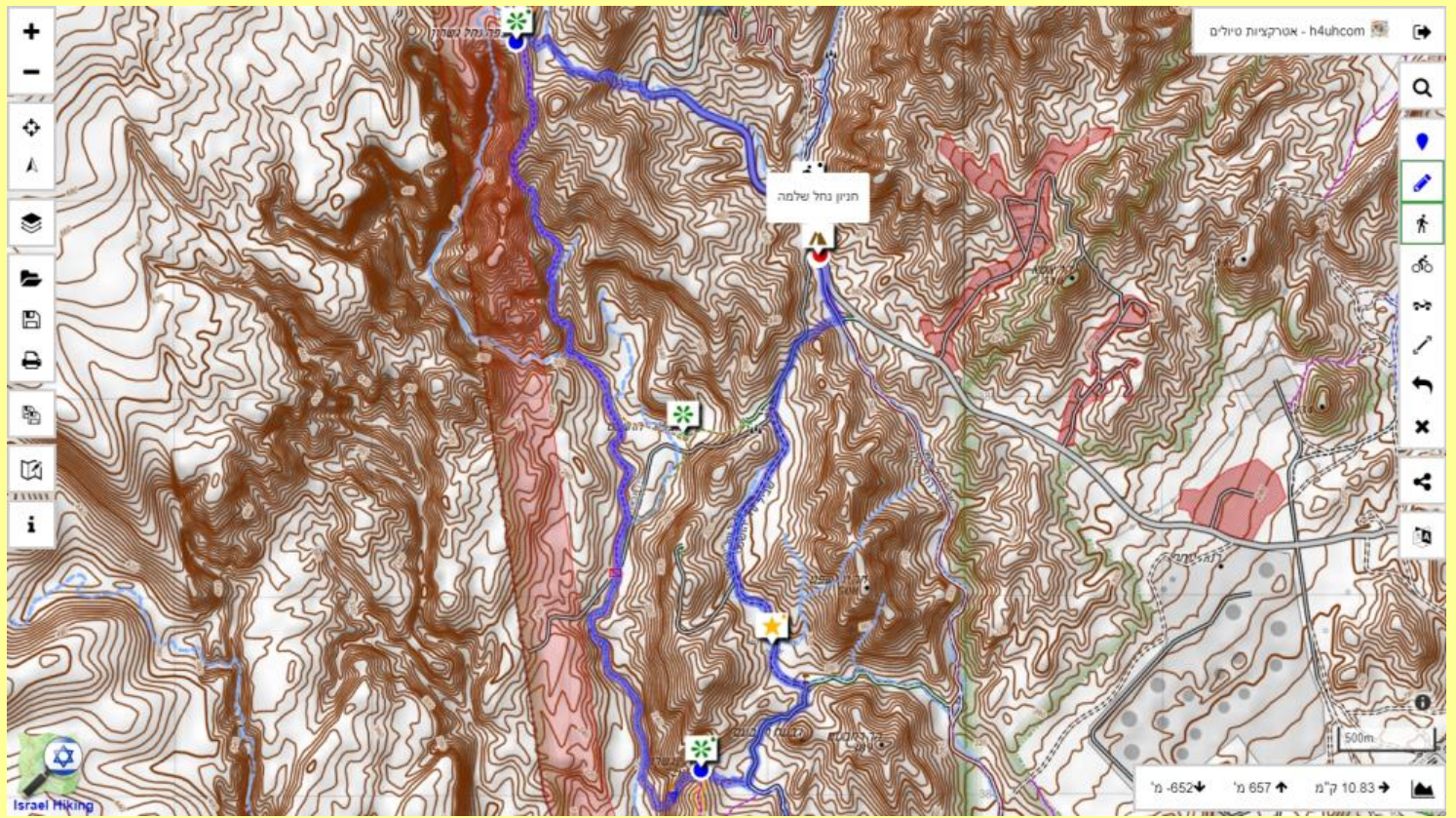
<https://easy.co.il/page/4977352>

חפש: **אוכל** < הצג תוצאות על המפה > לחץ על נקודת אוכל במפה < **נווט** לשם...

אילת_חניון נחל נטפים_שמורת טבע_מצפורים_10830 מטר

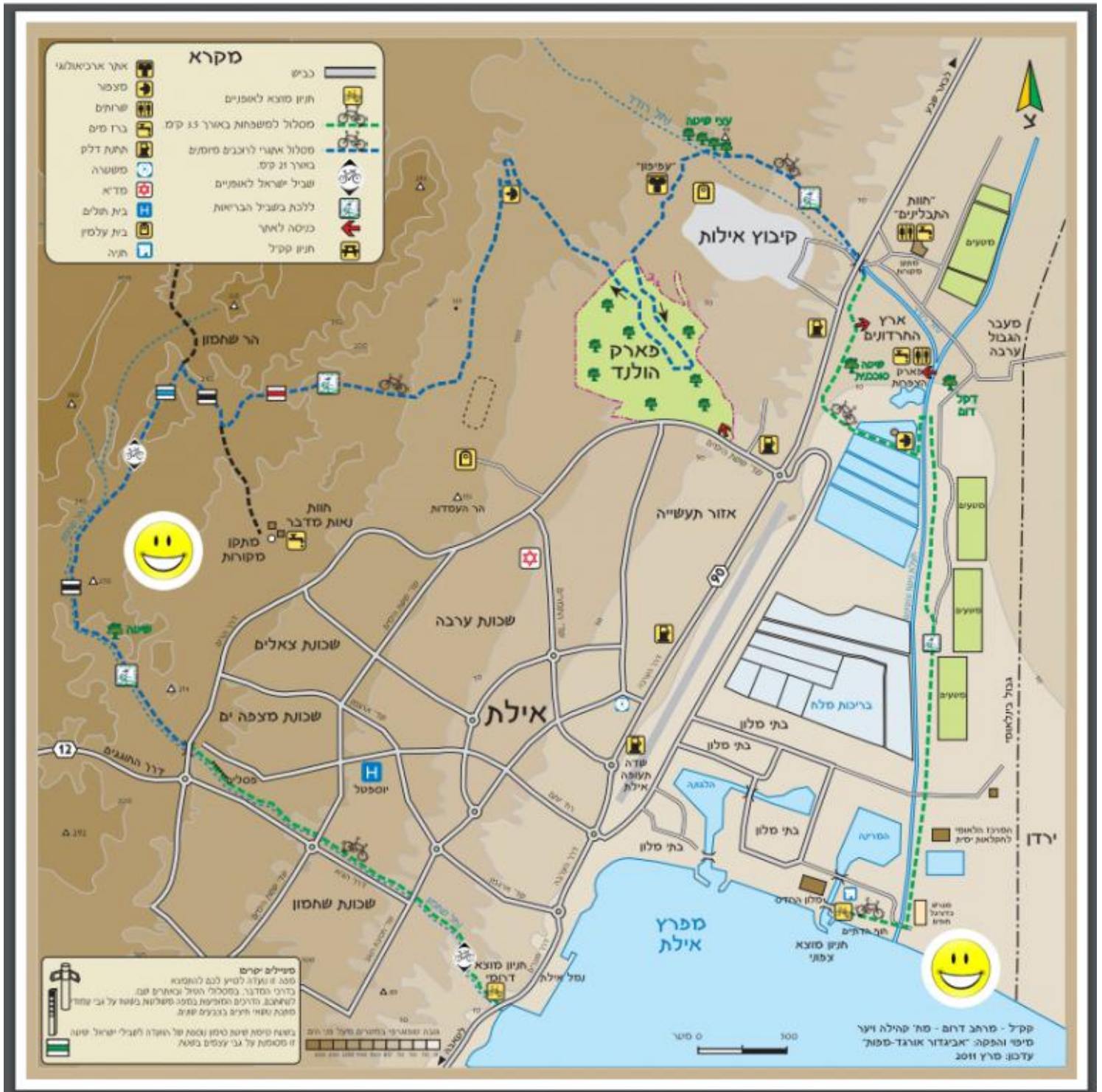
<https://israelhiking.osm.org.il/share/QTmrkD1YPY>





אילת_חניון נחל נטפים_חניון נחל שלמה_מצפורים_10830 מטר

<https://israelhiking.osm.org.il/share/N4ipmeF3IZ>



▲ ***** ▲

Israel hiking _ קישורים _ חוף זיקים _ יער ארז _ יער גברעם _ יער חלץ _

יער כרמון _ יער חסה _ ש' בריכת ז' _ בריכות ניצנים _ חוף ניצנים _ הכי יפים _

טיולי גולן _ טיולי גליל _ טיולי כרמל _ טיולי מרכז _ טיולי נגב _ טיולי אילת _



כגכגכג

ש' י' אופניים

ש' ישראל

20-ככככ

h4uh.com

h4uh.com <

< טיולים < טופס הזמנה < h4uh.com

http://h4uh.com/tour_trip_attractions_events_field_country_journey/

14. **אטרקציות** והפעלות **בטיולי שטח בטבע**:

סדנת **יוגה צחוק**, **קריקטורות**, הרצאה, **סטנדאפ**, סדנת יצירת דף קומיקס אישי, חידונים, משחקי חברה, מוזיאונים, **ים**, סיורים בירושלים, **אילת**, מצדה, **כינרת**, סרט והדרכה במוזיאון השוקולד בטבריה, **סחנה**, **בניאס**.



אטרקציות טיולים בטבע

ניתן לקבוע 5 נקודות במסלול הטיול בשטח, בטבע, ולהביא, בזמנים ובמקומות שתבחרו, אטרקציות טיולים בשטח:

ציורי קריקטורות, סדנת יוגה צחוק, סטנדאפ, הרצאות, סדנת יצירת דף קומיקס אישי...

[/http://h4uh.com/tour_trip_attractions_events_field_country_journey](http://h4uh.com/tour_trip_attractions_events_field_country_journey)

טיול ציורים בטבע

לראות את כל חוקי האמנות, עקרונות הציור,
בטבע, בקוי הנוף, בצבעי המפה,
בצורות הדומם, צומח, חי, אדם.

שילוב טיולים, משחקי חברה, אטרקציות טיולים, חידונים בטבע,
הצגת חוקי האמנות, עקרונות הציור,
בתוך הטבע... :

...קווי היקף, פרספקטיבה, קומפוזיציה, צבע, טונליות, צל, אלמנטים בטבע, אסטיקה
http://h4uh.com/tour_trip_attractions_events_field_country_journey/

טיול

ציורים בטבע

h4uh.com

קריתטורות_סדנאות יוגה צחוק_סטנדאפ_ציורים בטבע_הרצאות

▲ ***** ▲

Israel hiking _ קישורים _ חוף זיקים _ יער ארז _ יער גברעם _ יער חלץ _

יער כרמון _ יער חסה _ ש' בריכת ז' _ בריכות ניצנים _ חוף ניצנים _ הכי יפים _

טיולי גולן _ טיולי גליל _ טיולי כרמל _ טיולי מרכז _ טיולי נגב _ טיולי אילת _

▲	כגכגכג	ש' י' אופניים	ש' ישראל	20-ככככ	h4uh.com
---	--------	---------------	----------	---------	----------

20-ככככ <

▲ ***** ▲

Israel hiking _ קישורים _ חוף זיקים _ יער ארז _ יער גברעם _ יער חלץ _

יער כרמון _ יער חסה _ ש' בריכת ז' _ בריכות ניצנים _ חוף ניצנים _ הכי יפים _

טיולי גולן _ טיולי גליל _ טיולי כרמל _ טיולי מרכז _ טיולי נגב _ טיולי אילת _

▲ _ h4uh.com _ 20-ככככ _ ש' ישראל _ ש' י' אופניים _ כגכגכג _ ▲


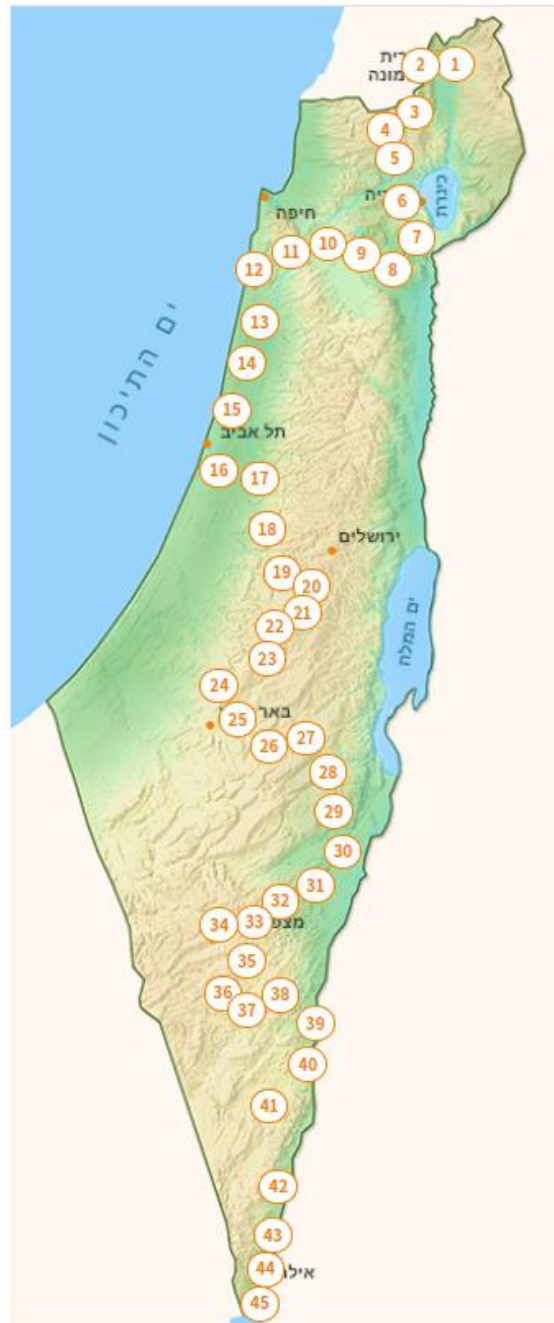
ש' ישראל <

שביל ישראל באתר טיולי: מפת כל חלקי השביל, טיפים, מידע...

<https://www.tiuli.com/special/1> שביל-ישראל-המדריך-המלא-לטיול-בשביל-של-המדינה

שביל ישראל ב Israel National Trail Street View

▲ ***** ▲



▲ ***** ▲

Israel hiking _ קישורים _ חוף זיקים _ יער ארז _ יער גברעם _ יער חלץ _

יער כרמון _ יער חסה _ ש' בריכת ז' _ בריכות ניצנים _ חוף ניצנים _ הכי יפים _

טיולי גולן _ טיולי גליל _ טיולי כרמל _ טיולי מרכז _ טיולי נגב _ טיולי אילת _

▲ _ h4uh.com _ 20-ככככ _ ש' ישראל _ ש' י' אופניים _ כגככג _ ▲

ש ביל ישראל באופניים <

* **israelhiking** - אתר מפות, מסלולי טיול, **הליכה**, **אופניים**, חינום:
<https://israelhiking.osm.org.il/share/PWdD2UdS8I>

* באפליקציית **שבילנט** מסלולי **האופניים** מסומנים כ**קו חיצים**.

יער בן שמן < מסלולי אופניים מעגליים, מסלולי טיולים רגליים:
<https://israelhiking.osm.org.il/share/prT0Zr5eSI>

יער בן שמן < 3 סינגלים לאופניים: חדיד, הרצל, ענבה:
https://www.eyarok.org.il/images/products/75678a40-f07b-47d8-8548-01ee50277e6d_Large.pdf

קקל < מפות מסלולי אופניים < הכל < תצוגה על גבי מפה <

כל הארץ: <https://www.eyarok.org.il/bike/trips.aspx>

מסלולי טיול אופניים ב דרום < על המפה:
<https://www.eyarok.org.il/bike/trips.aspx?filter=south&page=1>

אתר חיפוש מפות טיולי אופניים לפי איזור, קילומטרים, סגנון רכיבה:
<http://www.groopy.co.il/tracks.aspx>

israelhiking.osm.org.il - אתר מפות, מסלולי טיול, **הליכה**, **אופניים**, חינום:
<https://israelhiking.osm.org.il/share/PWdD2UdS8I>



שביל ישראל לאופניים:

https://www.google.com/search?q=&rlz=1C1SQJL_iwIL827IL827&oq=שביל+ישראל+לאופניים&sourceid=chrome&ie=UTF-8

אני חצה...



רוכבים | קבוצות | מועדונים | רכיבות | גלריות | פורומים | מכנאופנים | מתחילים | מסלולים | כתבות | מומלצים | כלים | יד שניה

הוסף מסלול

מסלולים

מסלול מעגלי מתאים למתחילים / משפחות מתאים לטיולי ליל ירח סינגלים

חיפוש שם המסלול חיפוש שם משתמש בחר אזור בחר קושי בחר קושי טכני בחר זמן רכיבה

1 2 3 4 5 <<

תוצאות 1-60 מתוך 1515

שם המסלול	אזור	אופי	מרחק	זמן	נפתח על ידי	תאריך פתיחה
מאחמה גן הצפון לחרמון	רמת הגולן	XC, בינוני-קשה	65	5	שושן צחור	10/11/2019
מראשון לארנה בהרצליה	השפלה	XC, בינוני	52	3.3	שושן צחור	10/11/2019
עפולה אל השומית וכל השאר בנוס	גליל תחתון והעמקים	XC, בינוני	38	4.5	ברקאי	05/11/2019
כפר יהושע למעיינות שבעמק	גליל תחתון והעמקים	XC, קל	51	4	ברקאי	06/10/2019
עמק הירדן	גליל תחתון והעמקים	XC, בינוני	34	4	אשתאול	02/10/2019
SYNT-N עמק הירדן. מצמח לגני חונה	גליל תחתון והעמקים	XC, קל	34	5	משה10	02/10/2019
מטל שחר ליער המגנים	ירושלים והסביבה	XC, למתקדמים	40	3	שושן צחור	21/09/2019
צוקים הראם הלבן	הר הנגב והערבה	XC	35	5	גדי נל	12/09/2019
בנימינה עדה נילי ותנינים	הכרמל ורמות מנשה	בינוני-קל	35	3.5	ברקאי	10/09/2019

<https://www.eyarok.org.il/bike/trips.aspx>

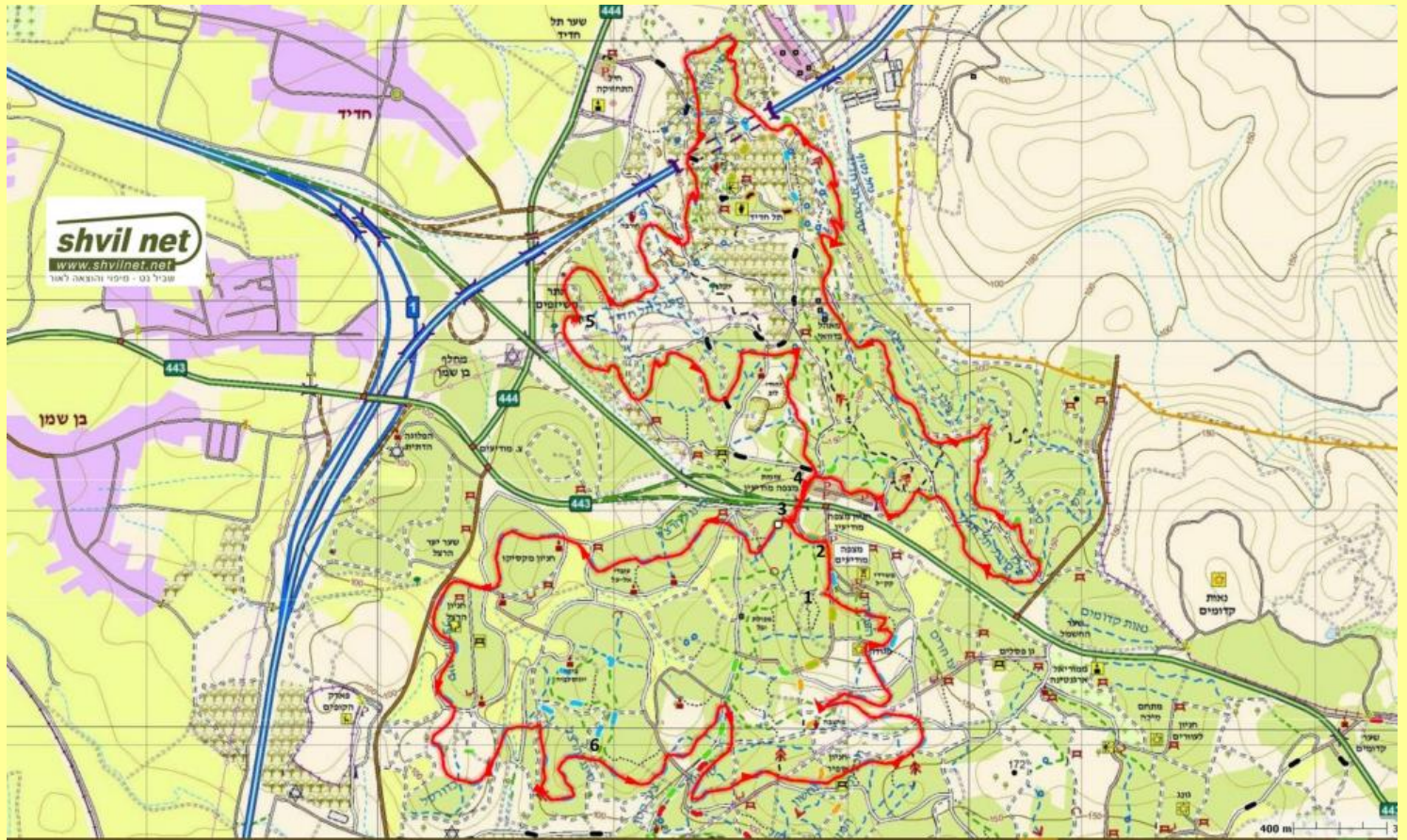
חיפוש מסלול < הכול > הצג על מפה:

מפת מיקום מסלולי טיולי אופניים בכל ישראל < חפש: הכול > הצג על המפה

The screenshot displays the Eyarok mobile application interface. At the top right, there is a blue header with the text "נגישות" (Accessibility) and "לולי אופניים בשטח עם קק"ל" (Cycling in the field with KKL). Below this, a navigation bar contains a menu icon, "רשימה" (List), a location pin icon, "מפה" (Map), and "תצוגה על גבי:" (View on top). The main area is a map of Israel with numerous red location pins clustered in the northern and central regions. The sidebar on the right contains several menu items: "עמוד הבית" (Home page) with a bicycle icon, "חיפוש מסלול" (Search route) with a flag icon, "דרום" (South) and "צפון" (North) with a dot icon, "מרכז" (Center) and "הכול" (All) with a dot icon, "כתבות שטח" (Field articles) with a speech bubble icon, "מילון האופניים" (Cycling dictionary) with a book icon, "אירועים" (Events) with a calendar icon, "המסלולים שלי" (My routes) with a heart icon, "אופניים +" (Cycling +) with a smiley face icon, and "לאתר e ירוק מגדון הטיולים של קק"ל" (Go to e Green magazine of the KKL hiking trails) with an "e" icon. At the bottom of the sidebar are social media icons for "צור קשר" (Contact), YouTube, Instagram, and Facebook.



יער בן שמן_שבילי אופניים מסומנים בחיצים_שבילים רגליים
<https://israelhiking.osm.org.il/share/AYCtf0UaaC>



יערות בן שמן ומודיעין מערך שבילי אופניים



לתל אביב

חרד

תל חרד

גנתון

בן שמן - כפר הנוער

מחלף בן שמן

צומת גמזו

אתה נמצא כאן

בן שמן - מושב

חרבת תרמשתית

פארק נאות קדומים

מסלול רציפות מודיעין-כרם

ערוץ בחמים ונחל

כרמיה משפית - מרחק התחילת

מנורה מילרנר

המתחמים

נחל גמזו

למודיעין

אחיסמר

מבוא מודיעין

כפר דיאל

גמזו

בית עלמין

בקעת נזירים

צומת מכבים

בסנת המידים

כרמיה משפית - אזור התחסיקה

חרבת זנבית

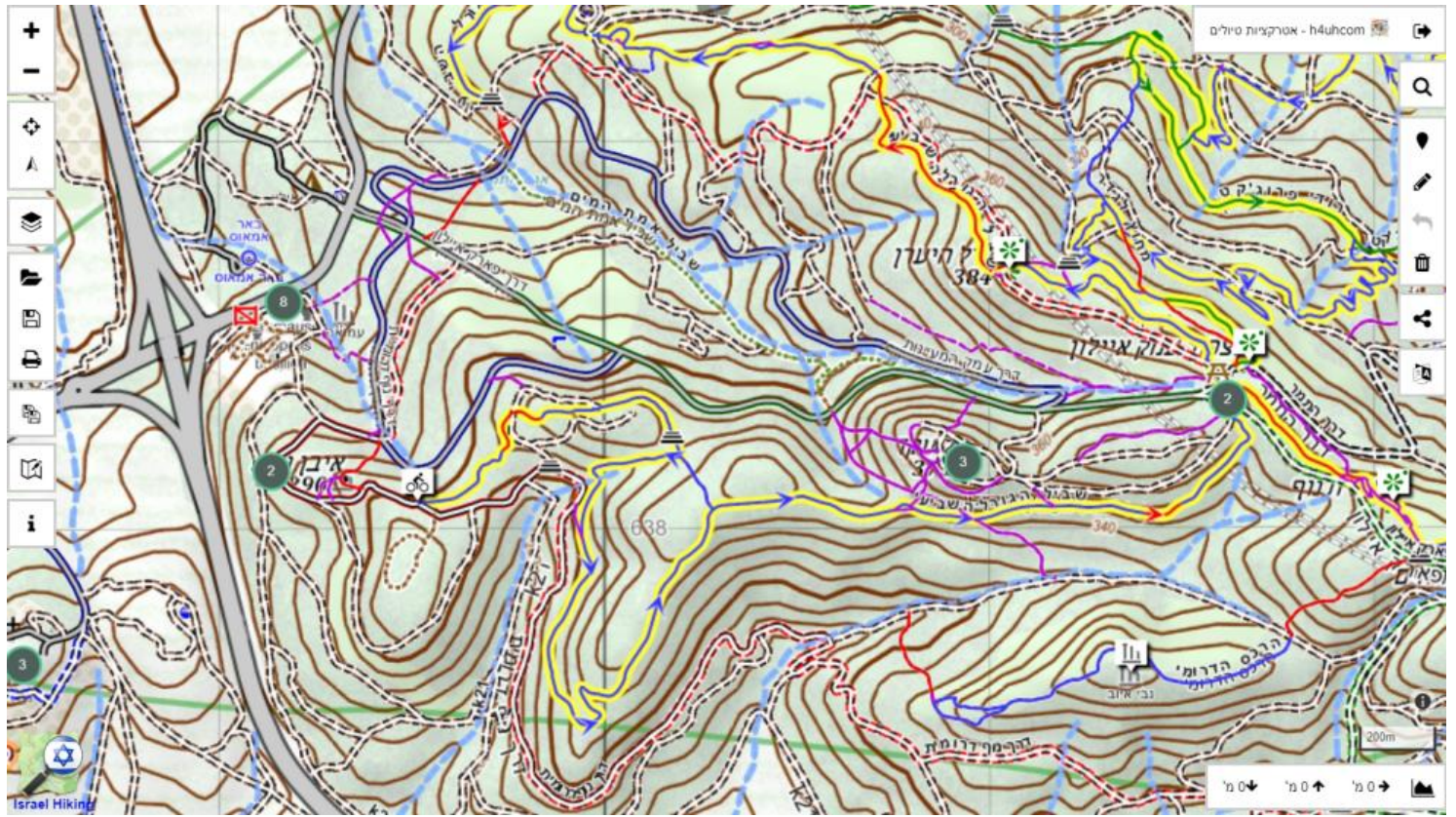
ברפיליה

חרבת רזק

נחל גמזו

חרבת בית קנזו

כרמיה



סינגל יער קהילתי שוקדה



מטיילים יקרים, למען בטיחותכם, הקפידו על הכללים האלה:

1. התחשבו בטובל המסמן על ידי קון קיימת לישראל או הוודאו לעצמכם כי אתם בארץ ישראל.
2. התחשבו את הרכיבה והחליקה למשך השנה וזמן האוויר.
3. קיימים קטנים למקרה באשמיים יש לעבור בזהירות.
4. המטיילים בציד המטותות המאשים לזכירה והליכה.
5. התחשבו בטוחותם ונשמתם של הילדים.
6. האחריות לשלומכם ביום הטוב הזה עליכם. אל תסגנו את עצמכם ואת המטיילים האחרים.
7. שמרו על תיקונו. קחו את האשפה עמכם.

- מקרא**
- כביש
 - דרך רכב
 - שביל הולכי רגל
 - מסלול אומנים-סינגל
 - לפי כיוון המסלול בשטח
 - כניסה ליער
 - תחנת מנוחה למסלול הסינגל
 - חנות מידע
 - תחנת סקל
 - יער סקל
 - אתר ארכיאולוגי
 - שרותים
 - מזנון
 - ברז מים
 - תלנה
 - באר



מטיילים יקרים!
מפת יער זו נועדה לסייע לכם להתמצא בדרכי היער, במסלולי הטויל ובאתרים שבו. לנחותכם, הדרכים המופיעות במפה משולטות בשטח על גבי עמודי עץ נושאי חיצים בצבעים התואמים את צבען במפה.

בשטח קיימת שיטת סימון נוספת של הוועדה לשבילי ישראל, שיטה זו מסומנת על גבי עצמים בשטח.

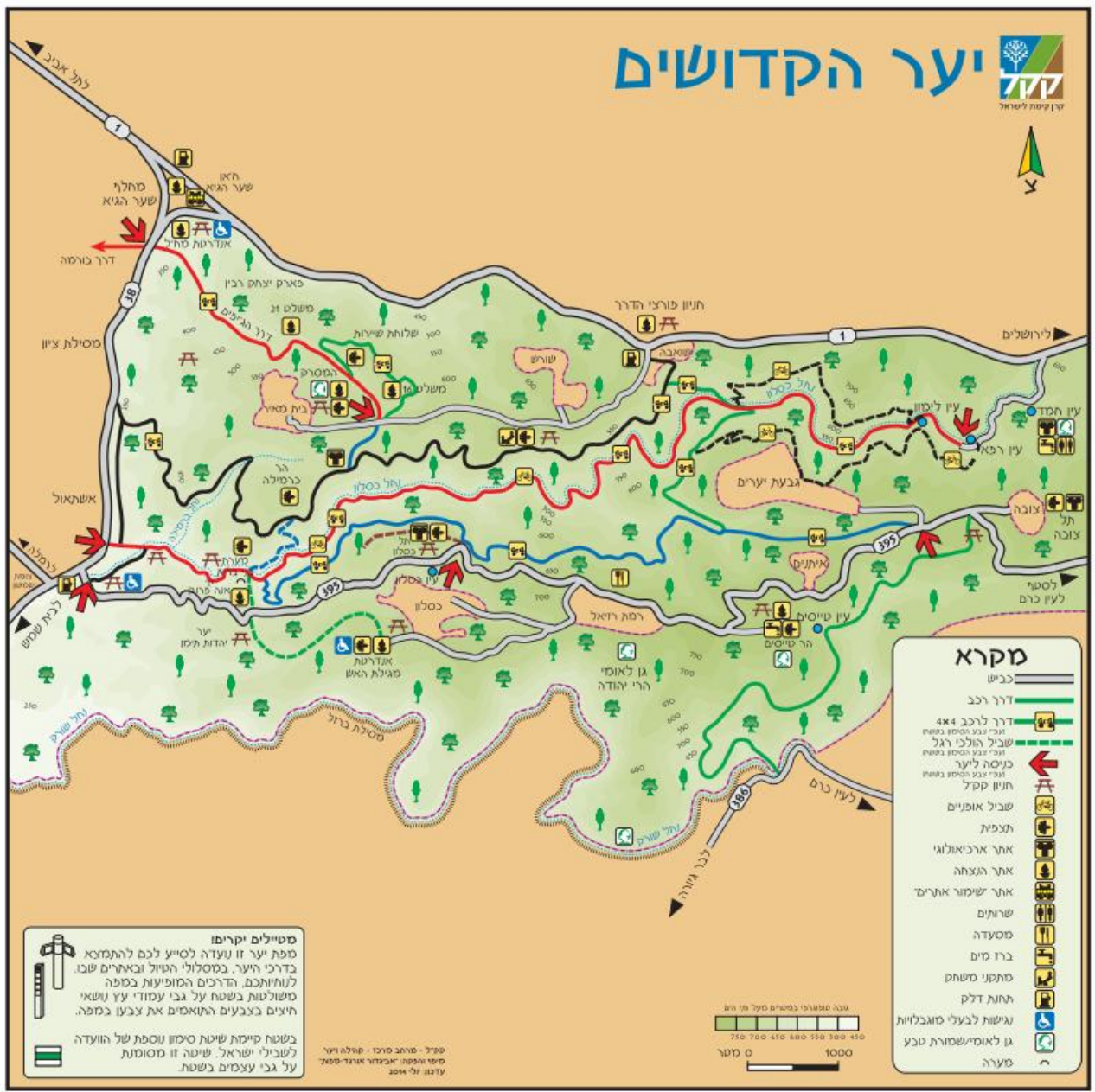
כללי זהירות: היזהרו מבורות פתוחים. אין לטפס על קירות סבנים ואין להכנס לחללי סבנים שאינם מורשים לכניסה.

סקל - מרכז דרום - סת פהילה וער
מיפוי ועיצוב: "אגודת ארבע מיפוי והנאה לארץ"
עדכון: כבדואר 2015

יער הקדושים



רשות הטבע והגנים לישראל



מקרא

- כביש
- דרך רכב
- דרך לרכב 4x4
- שביל הולכי רגל
- כניסה ליער
- תחום קסקל
- שביל אופניים
- תחפית
- אתר ארכיאולוגי
- אתר הגעה
- אתר שימור אתרים
- שרונים
- מסעדה
- ברז מים
- מתקני משחק
- תחנת דלק
- נגישות לבעלי סוגבלויות
- גן לאומי/שמורת טבע
- סערה

מטיילים יקרים!
 מפת יער זו נועדה לסייע לכם להתמצא בדרכי היער, במסלולי השויל ובאתרים שבנו לנוחותכם, הדרכים המופיעות במפה משולטות בשטח על גבי עמודי עץ נושאי חייטים בצבעים התואמים את צבען במפה. בשטח קיימת שיטת סימון נוספת של הוועדה לשבילי ישראל. שיטה זו מסומנת על גבי עצמים בשטח.

ספד - מרכז מרכז - ספלה יער
 מיפוי והפקת 'אבזור אורז-ספד'
 עדכון יולי 2014



נחל שמריה-סובב אופקים


מסלולי אופניים

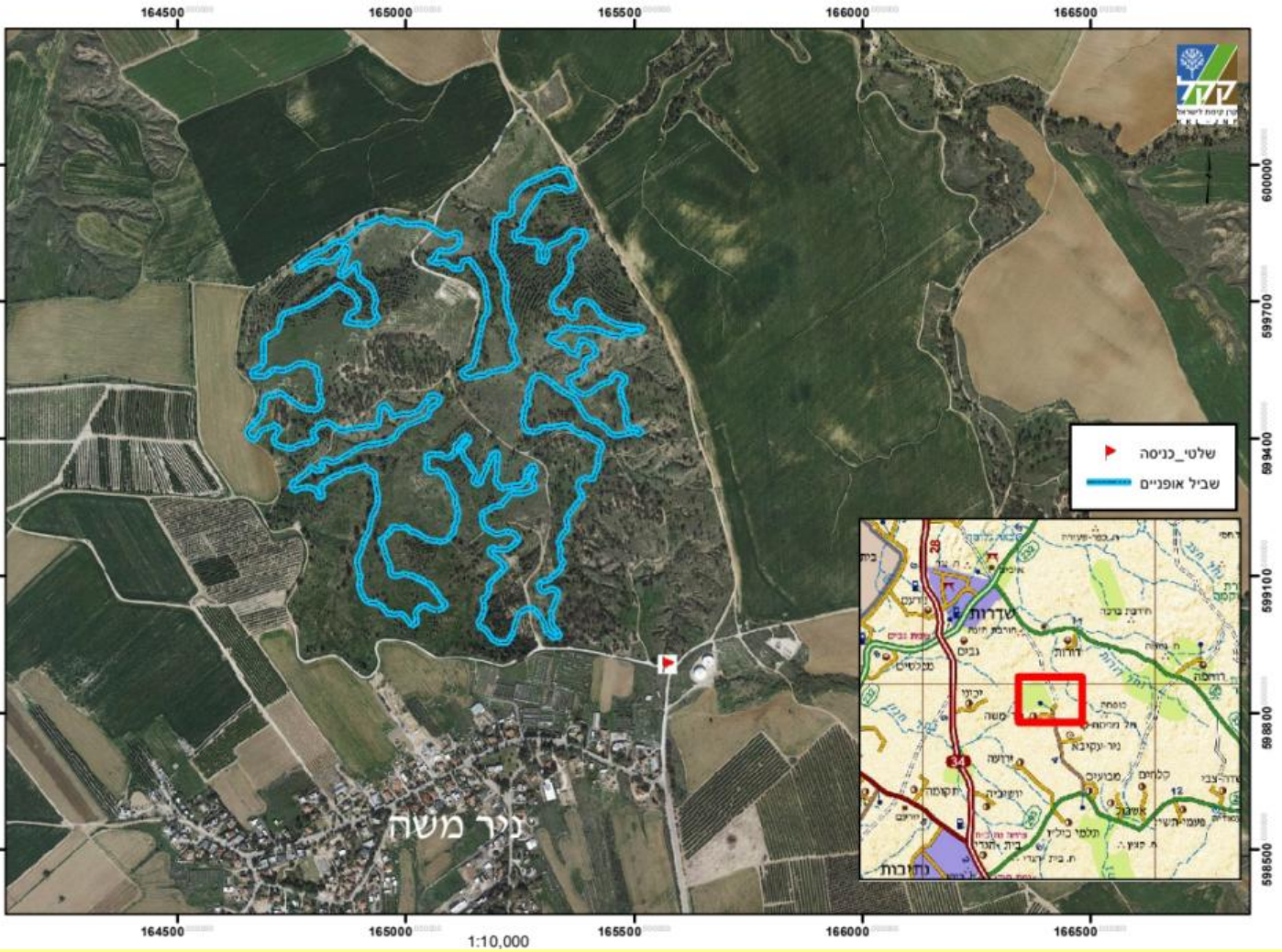


מקרא

- כביש
- מסלול לאופניים בלבד
- רמת רכיבה בסיסית
- רמת רכיבה בינונית
- כניסה למסלול האופניים
- חניון מוצא לאופניים
- חניון קק"ל
- מצפור
- אתר ארכיאולוגי
- אתר מורשת
- שרותים
- ברז מים
- מתקני משחק
- תחנת דלק
- בית עלמין
- תניה
- הגנשה לאנשים עם מוגבלויות
- שמורת טבע
- קו מתח גבוה
- בור מים
- באר

מטיילים יקרים!
 מטפ יער זו נעדה לסייע לכם להתמצא בדרכי היער במסלולי הטליל ובאתרים שבו. לנתיבות, הדרכים המופיעות במפה משולטות בשטח על גבי עמודי יעץ נשאי חיצים בצבעים האזורים את צבוע במפה.
 בשטח קיימת שיטת סימון נוספת של הוועדה לשבילי ישראל. שיטה זו מסומנת על גבי עצמים בשטח. היהרו מברות פתוחים אין לטפס על קירות סבנים ואין להאנס לחללי סבנים שאנם מורשים לכניסה.





שבילי אופניים פארק איילון-קנדה



מבוא חורון



מקרא

	שביל אופניים הגורל השביעי על פי צבע סמל הגביל
	שביל אופניים איילון על פי צבע סמל הגביל
	דרך פארק ראשית
	דרך רכב
	על פי צבע סמל הדרך
	שבילים ודרכי עפר
	נחלים
	כביש
	מבואת כניסה לשביל
	כיוון רכיבה על פי צבע סמל הגביל
	יער קן קימת לישראל
	סימון הוועדה לשבילי ישראל
	תיון
	עתיקות
	ראשית ההתיישבות
	מצפור
	אתר הצעה
	משרדי קקל
	שירותים
	קבר שחי'
	אתר מוקדש לצרות
	תניה
	בור מים

מסילות יקירם

מפת יער זו הועדה לסייע לכם להתמצא בדרכי היער במסלולי הסתו' ובאזורים שבו.

לחצו על הדרכים המצוינות במפה ממיל'טאן משטח על גבי עמודי עץ (שלא חוצים צבועים) והתאימות את צבען במפה.

מסלול קימת שיתת סמלון נטבטת של הועדה לשבילי ישראל שופטת זו סמלונת על גבי יעצום משטח

קקל - מרחב מרכז - קהילה ויער מפה נה מצרחי, גנה ליעוצב גרפי פברואר 2019



מקרא

	תחני
	אזור אידישולמי
	אזור כנרת עניין
	הספורט
	מאושט
	בז' חים
	בשר
	קבר ישיב
	המחלף לאמני
	ריס
	תחני חובא

המרכז הירוק
אזור כנרת עניין

אזור כנרת עניין
המרכז הירוק

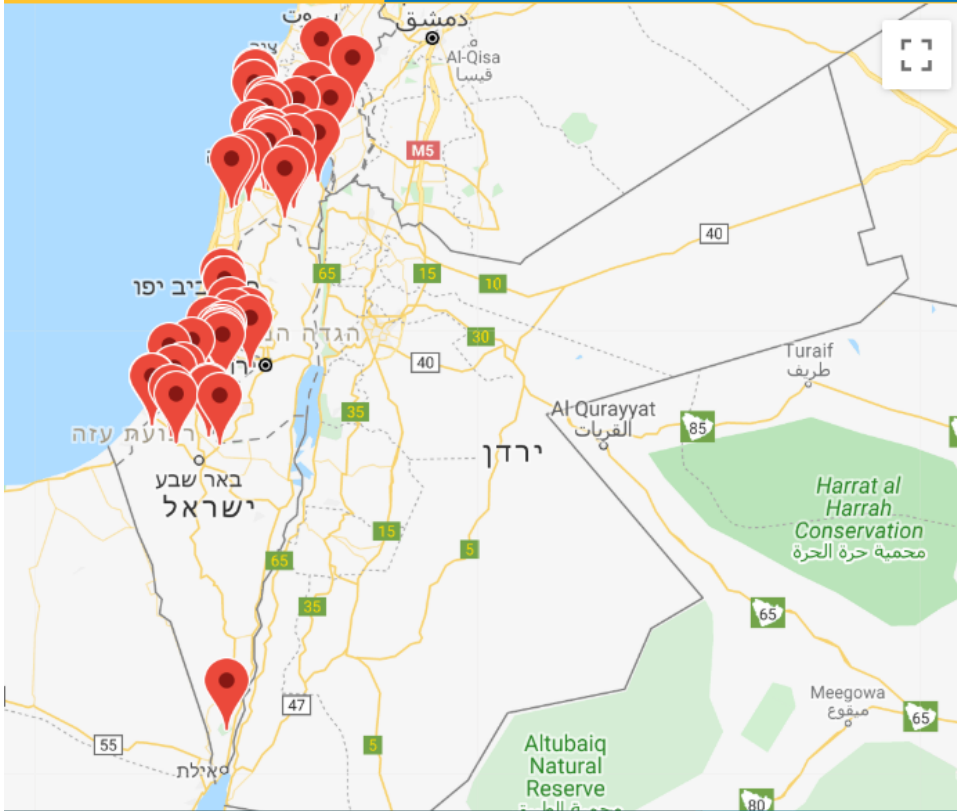


לולי אופניים

נגישות בשטח עם קק"ל

חיפוש מתקדם

תצוגה על גבי: מפה רשימה



עמוד הבית

חיפוש מסלול

- צפון
- דרום
- מרכז
- הכול

כתבות שטח

מילון האופניים

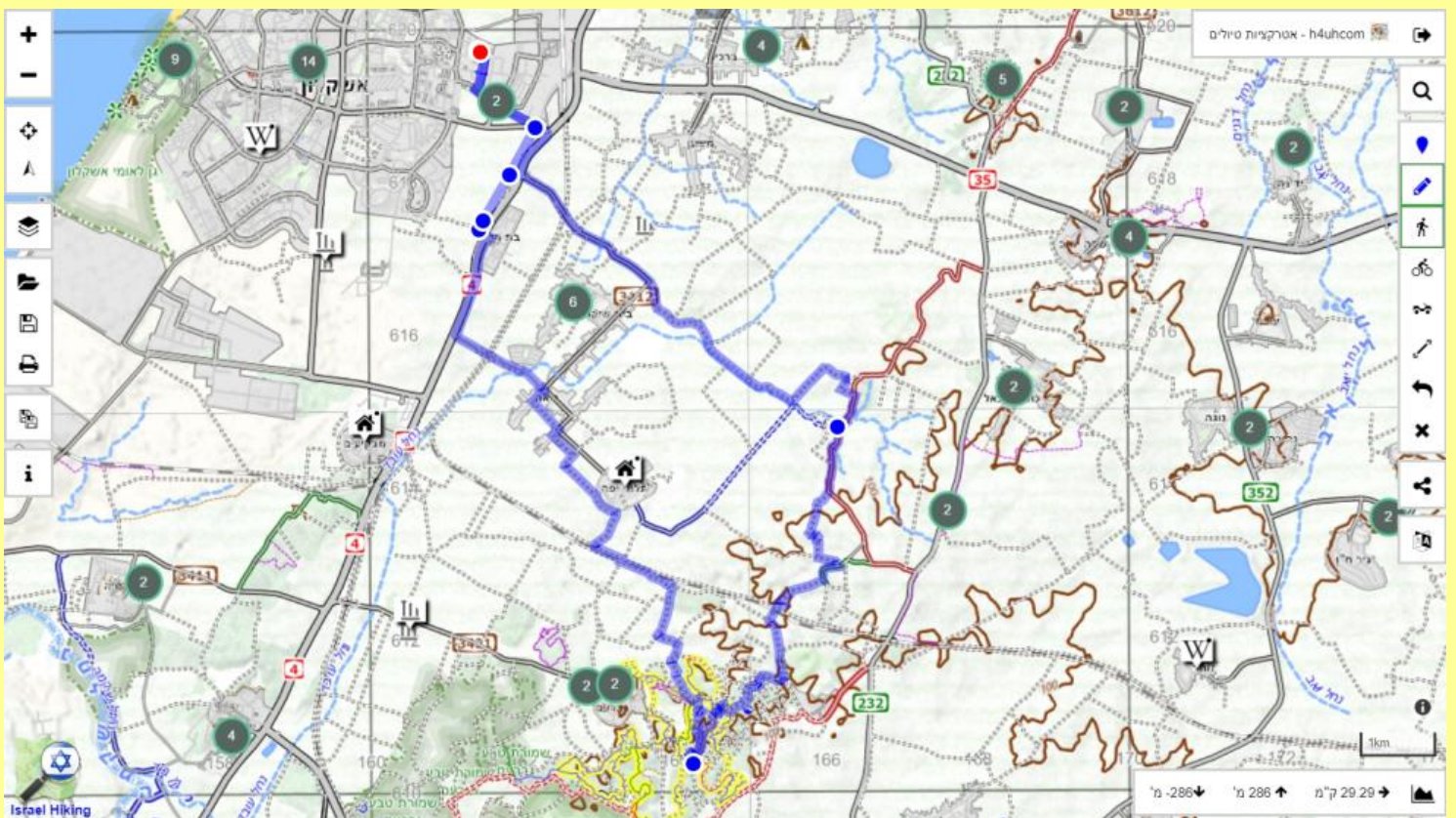
אירועים

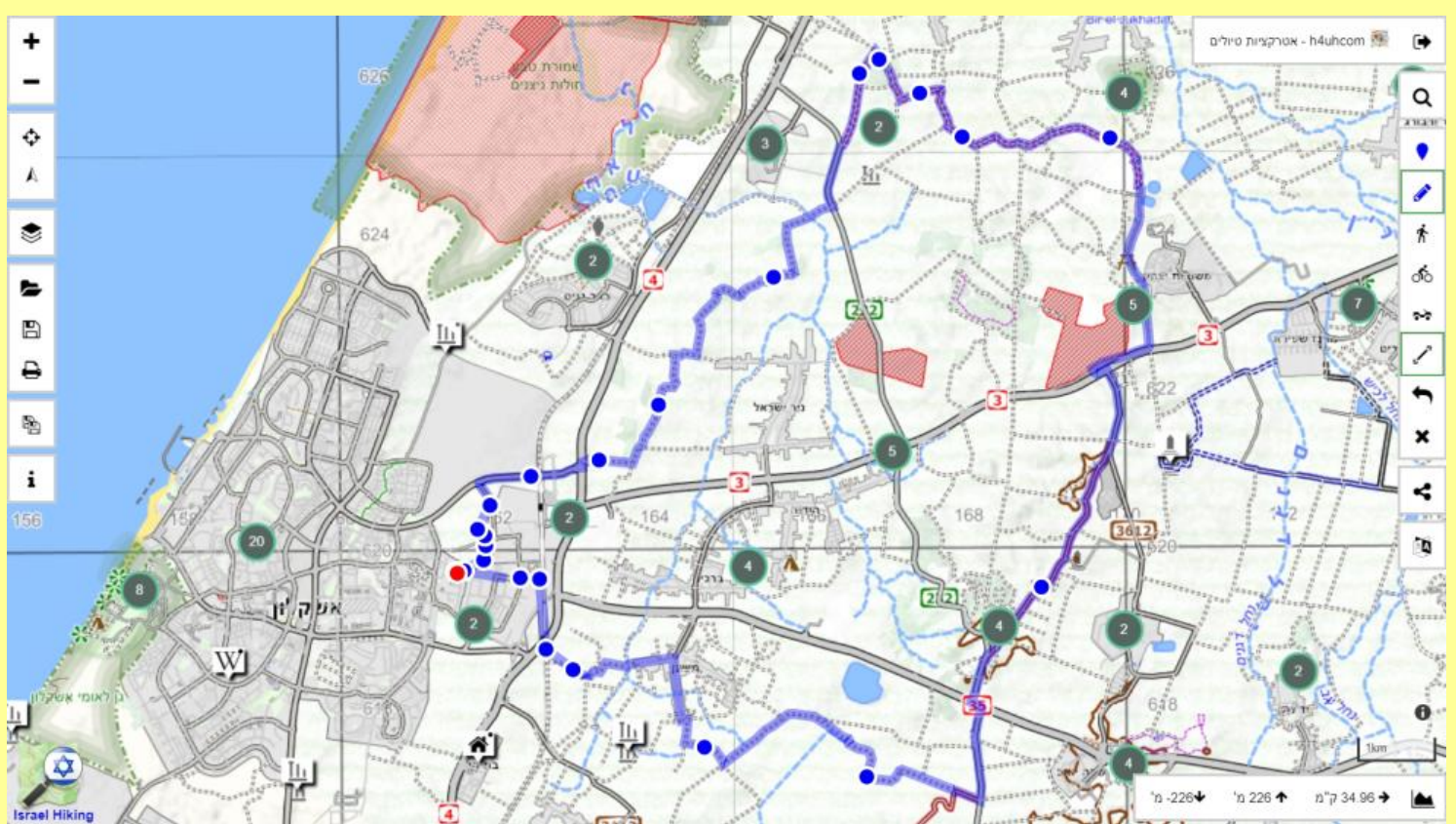
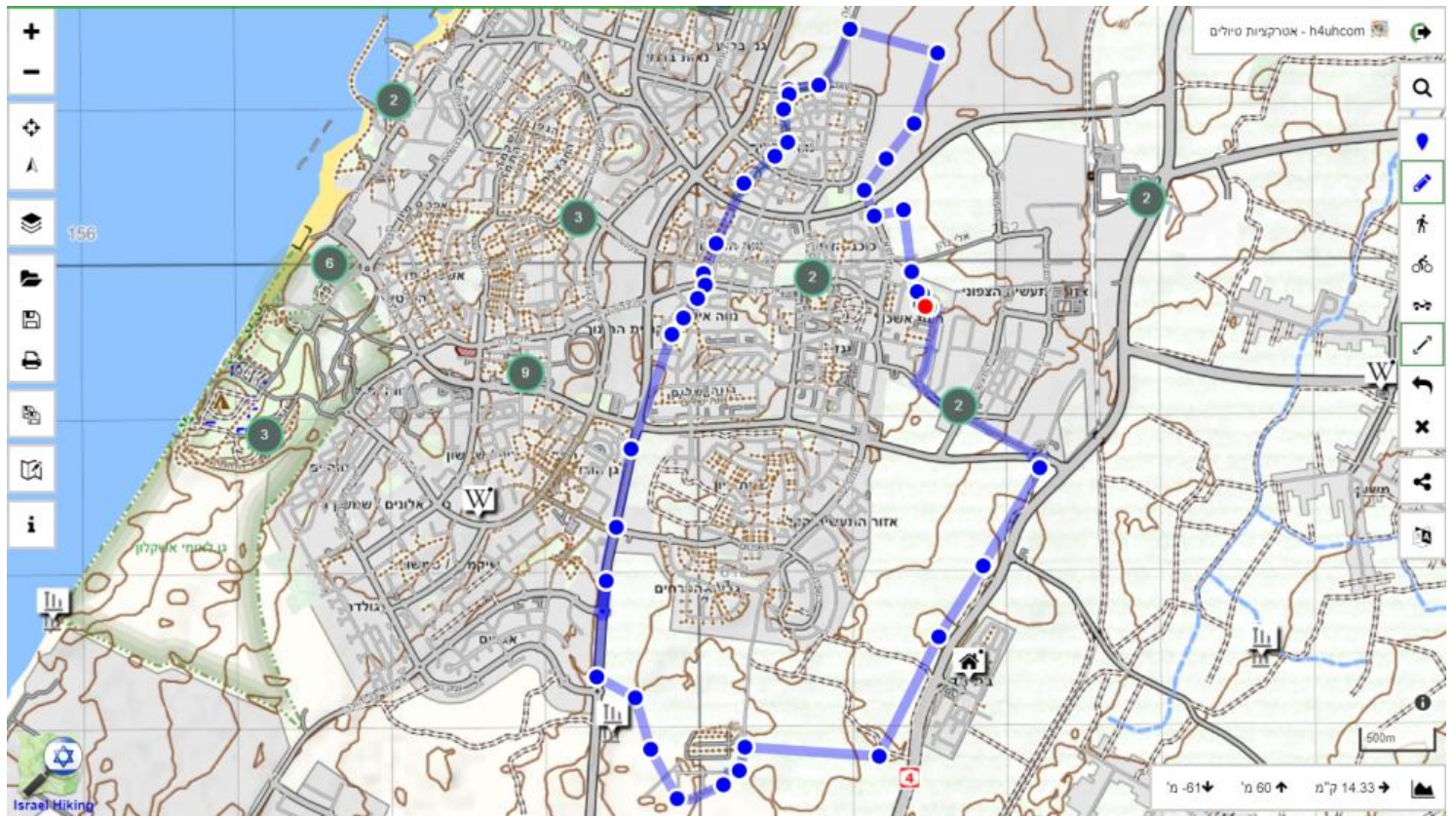
המסלולים שלי

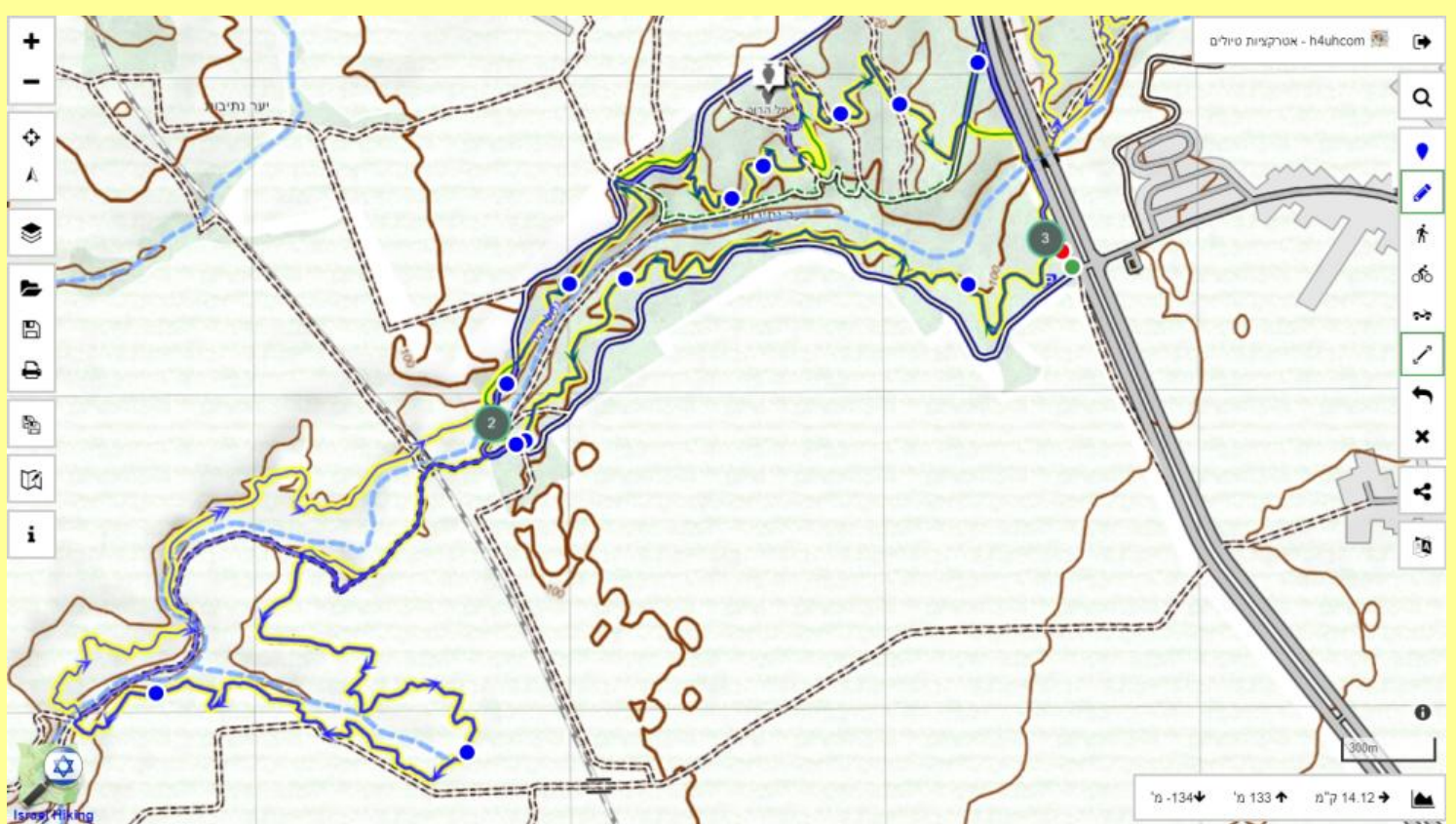
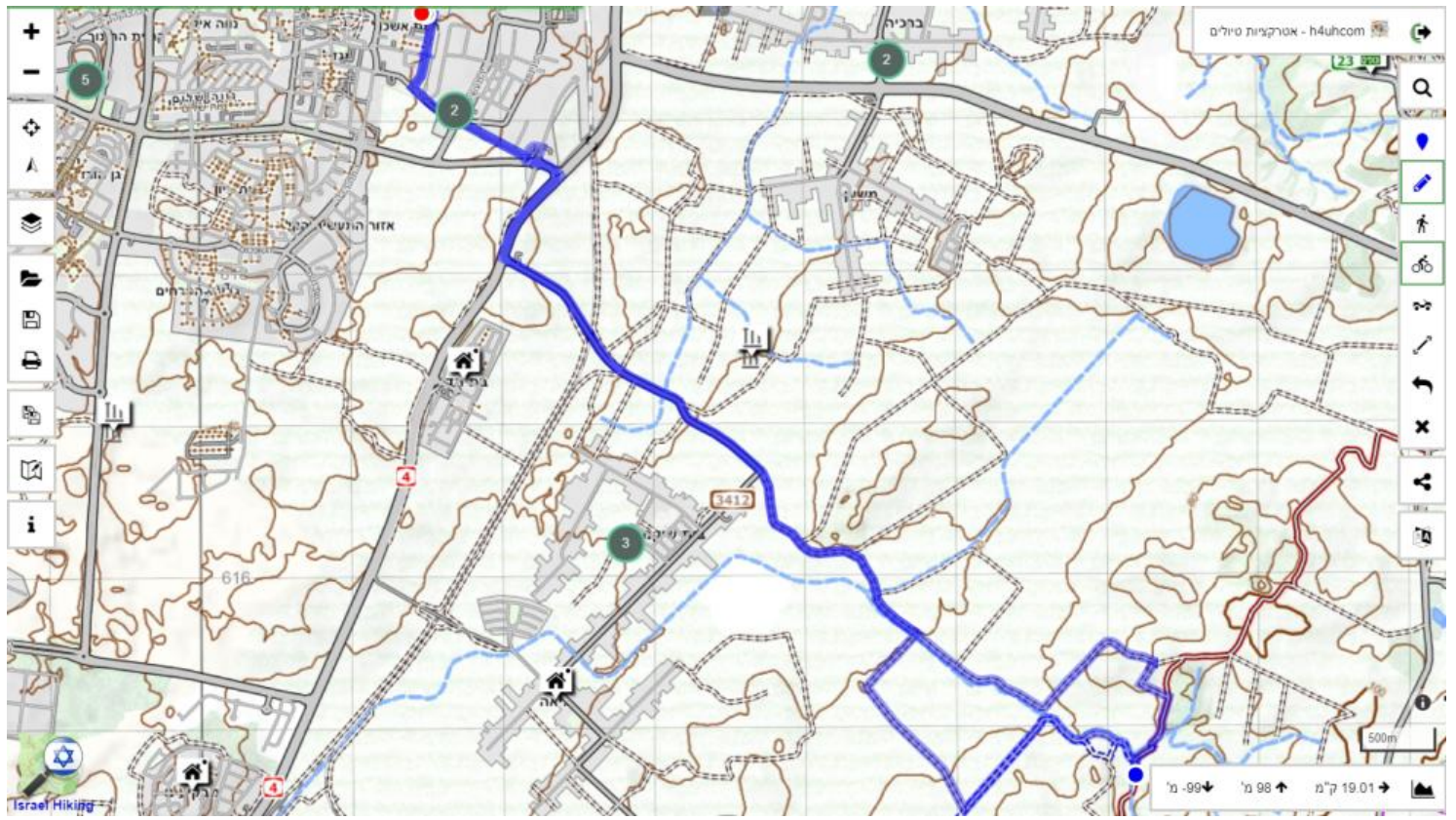
אופניים +

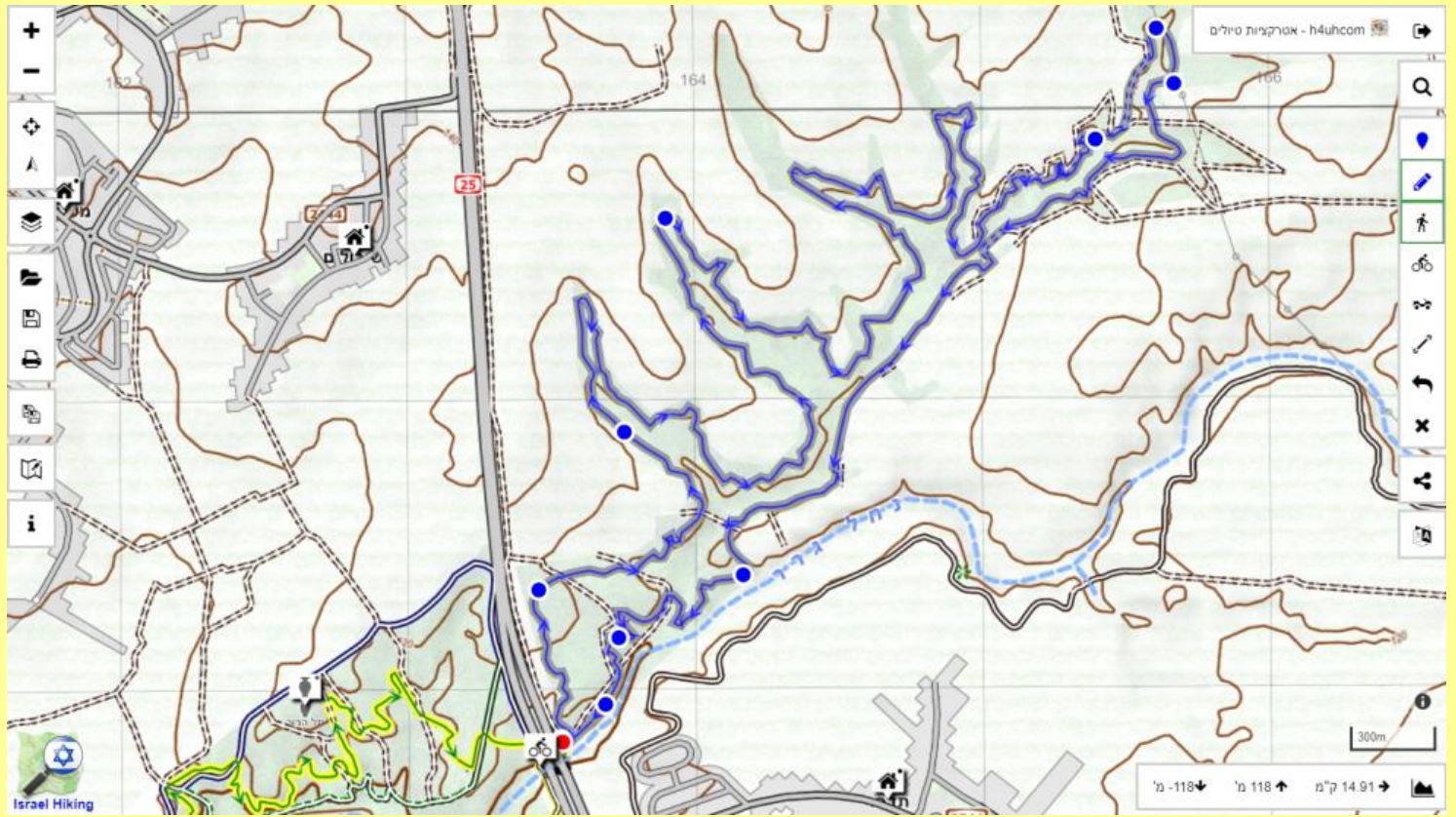
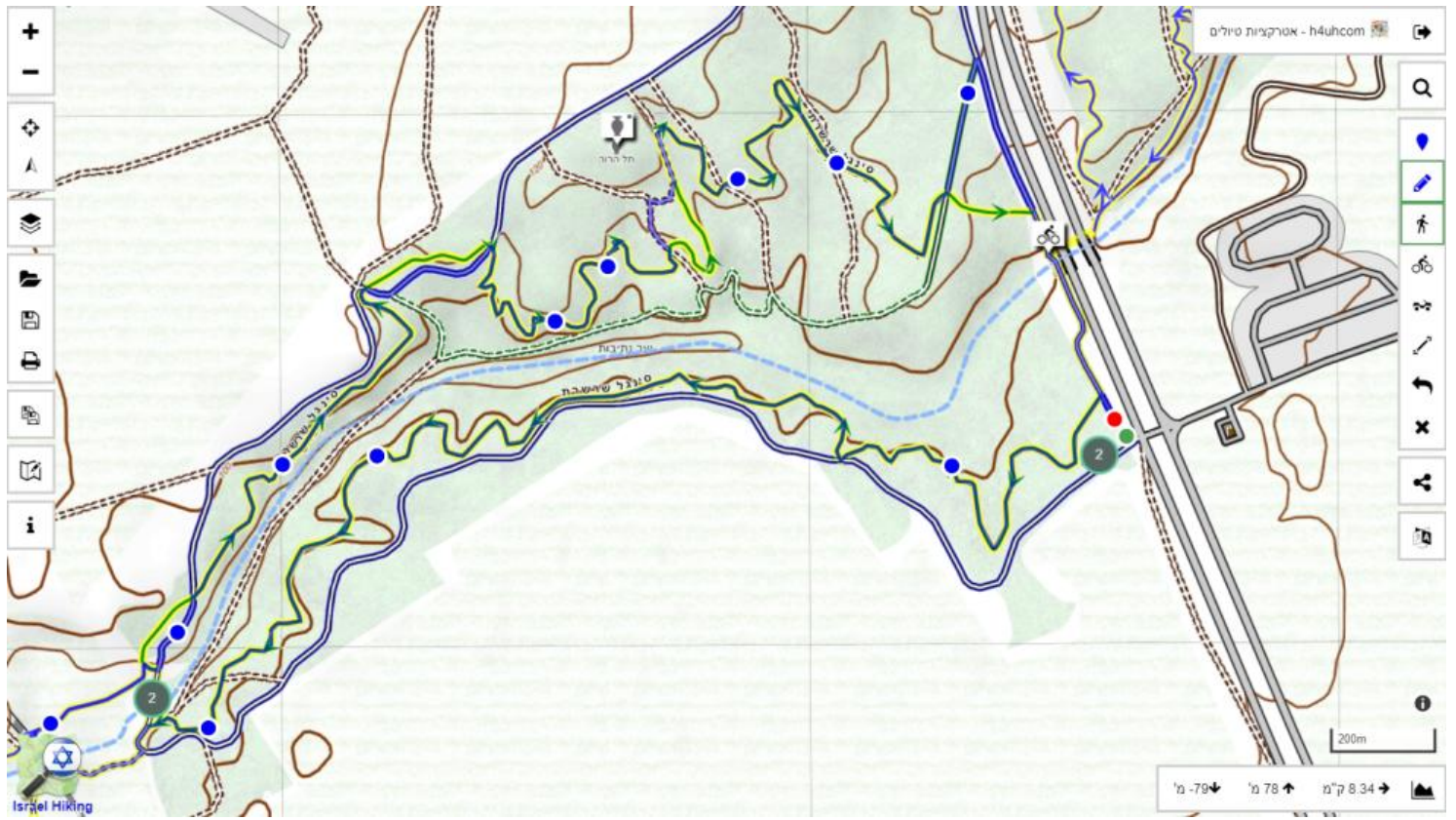
לאתר e ירוק

מגזין הטיולים של קק"ל









שבילי אופניים בתוך ערים בישראל:

[https://www.google.com/maps/d/u/0/viewer?](https://www.google.com/maps/d/u/0/viewer?mid=1X14aSd2dYmTnBfy6UDmumcvshcw&ll=32.00598747438507%2C34.544925966145&z=9&fbclid=IwAR2YxXgcpdRnl-ABKxzRyVubBHBS1RPYP0wD-)

[mid=1X14aSd2dYmTnBfy6UDmumcvshcw&ll=32.00598747438507%2C34.544925966145&z=9&fbclid=IwAR2YxXgcpdRnl-ABKxzRyVubBHBS1RPYP0wD-](https://www.google.com/maps/d/u/0/viewer?mid=1X14aSd2dYmTnBfy6UDmumcvshcw&ll=32.00598747438507%2C34.544925966145&z=9&fbclid=IwAR2YxXgcpdRnl-ABKxzRyVubBHBS1RPYP0wD-)

שבילי אופניים בתוך ערים בישראל:

[https://www.google.com/maps/d/u/0/viewer?](https://www.google.com/maps/d/u/0/viewer?mid=1X14aSd2dYmTnBfy6UDmumcvshcw&ll=32.00598747438507%2C34.544925966145&z=9&fbclid=IwAR2YxXgcpdRnl-ABKxzRyVubBHBS1RPYP0wD-dcdQmjleWabnLWKI9xm5vs)

[mid=1X14aSd2dYmTnBfy6UDmumcvshcw&ll=32.00598747438507%2C34.544925966145&z=9&fbclid=IwAR2YxXgcpdRnl-ABKxzRyVubBHBS1RPYP0wD-dcdQmjleWabnLWKI9xm5vs](https://www.google.com/maps/d/u/0/viewer?mid=1X14aSd2dYmTnBfy6UDmumcvshcw&ll=32.00598747438507%2C34.544925966145&z=9&fbclid=IwAR2YxXgcpdRnl-ABKxzRyVubBHBS1RPYP0wD-dcdQmjleWabnLWKI9xm5vs)

▲ ***** ▲

Israel hiking _ קישורים _ חוף זיקים _ יער ארז _ יער גברעם _ יער חלץ _

יער כרמון _ יער חסה _ ש' בריכת ז' _ בריכות ניצנים _ חוף ניצנים _ הכי יפים _

טיולי גולן _ טיולי גליל _ טיולי כרמל _ טיולי מרכז _ טיולי נגב _ טיולי אילת _

▲ [_ h4uh.com _](#) [20-כככ](#) _ש' ישראל_ ש' י' אופניים [_ככככ_](#) ▲

[_ככככ_](#) >

▲ ***** ▲

Israel hiking _ קישורים _ חוף זיקים _ יער ארז _ יער גברעם _ יער חלץ _

יער כרמון _ יער חסה _ ש' בריכת ז' _ בריכות ניצנים _ חוף ניצנים _ הכי יפים _

טיולי גולן _ טיולי גליל _ טיולי כרמל _ טיולי מרכז _ טיולי נגב _ טיולי אילת _

▲ [_ h4uh.com _](#) [20-כככ](#) _ש' ישראל_ ש' י' אופניים [_ככככ_](#) ▲

▲ ***** ▲

LAUGHTER YOGA UNIVERSITY

הזמנה טופס קריקטורות יוגה צחוק סטנדאפ טיולים הרצאות קומיקס אודות

h4uh.com
אטרקציות אירועים
h@h4uh.com
054-5969426